



CENTRE FRANÇAIS SUR LA POPULATION
ET LE DÉVELOPPEMENT

**Données de base
sur la population :**

SEYCHELLES

N. LOPEZ-ESCARTIN

CePeD

CENTRE FRANCAIS SUR LA POPULATION ET LE DEVELOPPEMENT

Données de base sur la population :

SEYCHELLES

N. LOPEZ-ESCARTIN

Ce travail a été réalisé avec le concours financier du
Ministère français de la Coopération et du Développement

Paris, décembre 1993

Glossaire

Descendance finale : nombre moyen d'enfants nés vivants d'une génération de femmes, à l'issue de sa période de procréation.

Espérance de vie à la naissance ou vie moyenne : durée moyenne de la vie d'individus soumis à une mortalité par âge donnée.

Somme des naissances réduites ou indice synthétique de fécondité : somme des taux de fécondité générale par âge durant une période.

Taux brut de mortalité [TBM] : rapport du nombre des décès d'une année dans une population à l'effectif moyen de cette population au cours de la période d'observation.

Taux brut de natalité [TBN] : rapport du nombre des naissances vivantes d'une année dans une population à l'effectif moyen de cette population au cours de la période d'observation.

Taux d'accroissement naturel [TAN] : rapport de l'excédent annuel des naissances sur les décès à l'effectif moyen de la population pendant la période d'observation.

Taux de mortalité infantile : rapport du nombre des décès d'enfants de moins d'un an d'une année dans une population à l'effectif des naissances vivantes au cours de cette année.

Abréviations

A : donnée ajustée

F : Femmes

ND : non déclaré

O : donnée observée

B.M. : Banque Mondiale

H : Hommes

N.U. : Nations Unies

PIB : Produit intérieur brut

SEYCHELLES

Les Seychelles sont un archipel composé de 115 îles d'une superficie totale de 455 km², qui s'étendent sur plus de 1 000 000 km² de mer dans l'Océan Indien, au nord-est de Madagascar.

Après avoir été une dépendance de la France sous administration mauricienne, les Seychelles passent, avec l'île Maurice, sous protectorat de la couronne britannique en 1814, à la suite du Traité de Paris. En 1903, l'archipel cesse d'être sous administration mauricienne pour devenir colonie de la Couronne britannique, puis république souveraine membre du Commonwealth le 29 juin 1976.

En 1771, 28 colons et leurs esclaves venant de l'île Maurice s'installent dans l'île Sainte Anne et constituent les premiers habitants de l'archipel, suivis par plusieurs autres colons qui s'y installent comme planteurs ou fermiers. L'effectif total de la population s'élève à 591 personnes en 1789 dont 69 français, 3 soldats, 32 personnes de couleur et 487 esclaves. Le recensement de 1803 dénombre 2 121 habitants dont 1 820 sont des esclaves. On recense entre autres 755 cochons, 281 têtes de bétail et 6 248 poules. La population continue de croître avec l'arrivée de nouveaux arrivants dans l'archipel.

L'abolition de l'esclavage par les britanniques en 1834 entraîne une chute importante de l'effectif de la population. De 8 500 habitants en 1830, elle passe à 4 360 habitants en 1840, plusieurs colons ayant quitté l'archipel avec leurs esclaves. Les recensements de 1851 et de 1861 dénombrent respectivement 6 841 et 7 560 habitants.

Les Seychelles ont connu une explosion démographique dès le début des années 1940, après une longue période de stagnation de l'effectif de la population, qui est passé de 32 564 habitants en 1941 à 41 425 en 1960, 54 695 en 1971, 63 261 en 1980 et 67 378 en 1990. Le *Management and Informations System Division* (MISD) seychellois prévoit un effectif total de 75 000 habitants en 1995 et de 82 000 en l'an 2000.

Les Seychelles disposent de l'un des meilleurs appareils de collecte de données démographiques d'Afrique. La vingtaine de recensements de la population ayant été effectués à ce jour complète un état civil performant, et des estimations intercensitaires de l'état et du mouvement de la population sont régulièrement effectuées.

La répartition géographique de la population reste inégale : l'île de Mahé, qui représente 34 % de la superficie totale, abrite plus de 89 % de la population. La structure par âge de la population demeure assez jeune, malgré une baisse relative de la part des 0-14 ans dans l'effectif total.

En 1965, la *Seychelles Family Planning Association*, avec l'aide de l'*International Planned Parenthood Federation* (IPPF), ouvre les premières cliniques

de planification familiale. De son côté, l'association *Action familiale*, composée en majorité de catholiques, ouvre des *cliniques* pour la promotion des méthodes contraceptives naturelles. Le programme de planification familiale est mis sous la supervision du gouvernement avec l'assistance du *Fonds des Nations Unies pour la Population* (FNUAP). Les actions massives et soutenues de ces associations, conjuguées à une hausse sensible du niveau et de la qualité de la vie, ont contribué au déclenchement d'une transition démographique rapide.

De 1960 à 1980, d'après les données de l'état civil, la mortalité infantile est passée de 57,8 p. 1000 à 17,5 p. 1000, soit une réduction de 70 %. La tendance à long terme, après ces deux décennies de baisse, est à la stabilité du taux de mortalité infantile, qui oscille désormais entre 13 p. 1000 et 19 p. 1000. La mortalité infantile est caractérisée par une proportion élevée de décès de causes endogènes (biologiques, surtout au cours des premières semaines de vie) par rapport à ceux ayant des causes exogènes (liés au milieu extérieur et pouvant être évités grâce à l'action sanitaire). L'espérance de vie des Seychellois est passée, entre 1960 et 1980, de 63,4 ans à 69,9 ans. En 1987, elle était de 70,7 ans pour l'ensemble, soit 67,3 ans pour les hommes et 74,2 ans pour les femmes.

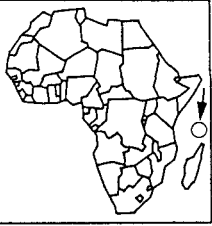
La natalité et la fécondité ont amorcé une baisse sensible dès le milieu des années 1960. Le taux de natalité est passé de 41,1 p. 1000 en 1960 à 24,0 p. 1000 en 1990. Cette baisse traduit une réduction de la fécondité (le nombre moyen d'enfants par femme est passé de 7,0 à 2,7). Cette tendance générale résulte de deux phénomènes : une baisse de la fécondité à tous les âges et une modification du calendrier, la réduction de la fécondité étant d'autant plus forte que les femmes sont plus âgées. L'utilisation des méthodes contraceptives d'espacement (femmes de 20 à 40 ans) et d'arrêt (femmes de plus de 40 ans) des naissances a assurément joué un rôle décisif dans cette baisse, et met en évidence le succès du programme de planification familiale.

Toutefois, la fécondité des adolescentes et l'importance des naissances hors mariage sont des phénomènes caractéristiques de la société seychelloise actuelle, à tel point que les données officielles sur la fécondité distinguent le taux des 10-14 ans de celui des 15-19 ans pour mieux appréhender le phénomène.

MOUSSA-ELKADHUM Djaffar¹

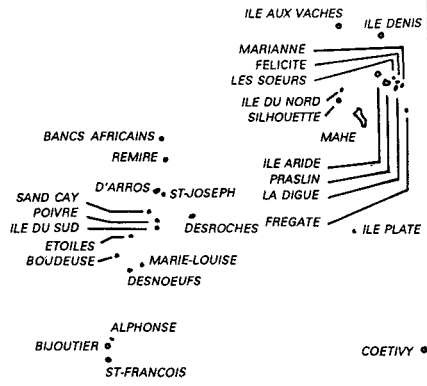
¹ Les points de vue exprimés sont ceux de l'auteur et ne sont pas nécessairement ceux du Ministère de la Coopération et du Développement ni ceux du CEPED.

SEYCHELLES

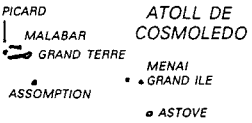


LES AMIRANTES

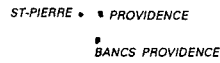
O.C.E.A.N
I.N.D.I.E.N



GROUPE D'ALDABRA



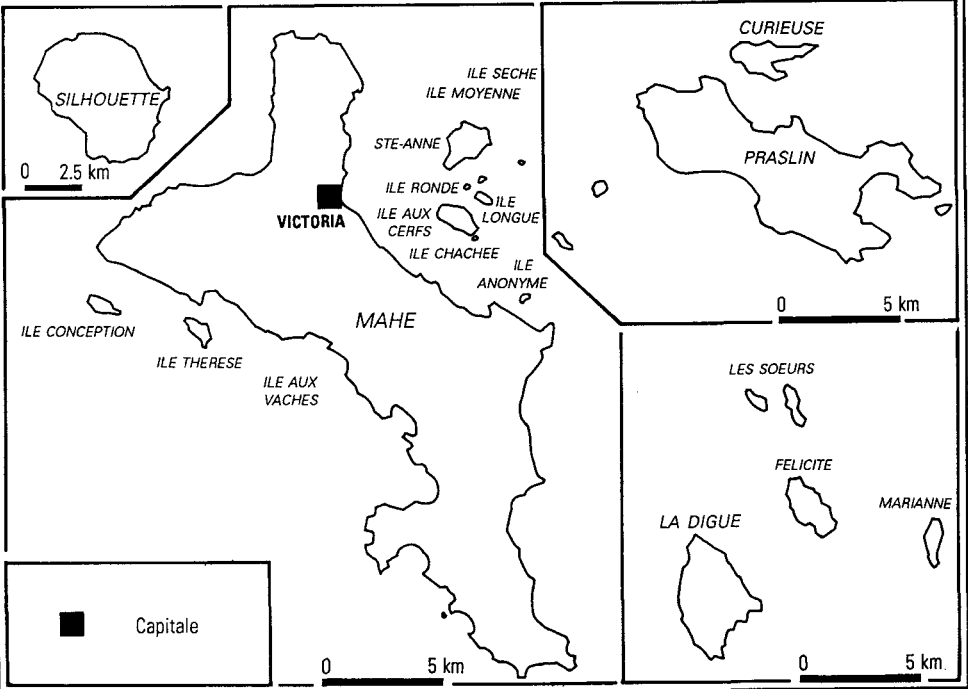
ATOLL DE PROVIDENCE



ATOLL DE FAUCHAR



0 200 km



PRINCIPAUX INDICATEURS DEMOGRAPHIQUES

Indicateurs	Recensement 1960	Recensement 1971	Recensement 1977	Recensement 1987

Effectif global de la population date de référence	41.425 4/5/60	52.650 5/5/71	61.898 1/8/77	68.598 17/8/87
Estimation Nations-Unies (milieu de l'année)	42.000	53.000	62.000	69.000
Taux brut de natalité (p. 1000)	(1) 41,1	(1) 33,6	27,7	(1) 25,4
Somme des naissances réduites			4,5	2,9
Descendance finale (45 ans)		4,8	4,1	
Taux brut de mortalité (p. 1000)	(1) 10,8	(1) 8,5	7,9	(1) 7,6
Taux de mortalité infantile (p. 1000)	(1) 57,8	(1) 33,2	32,3	18,4
Espérance de vie à la naissance (ans)	H 60,8 F 65,9	61,8 67,9	62,5 69,9	67,3 74,2
Taux d'accroissement naturel (%)			2,0	1,1
% des non nés au lieu de résidence				4,8
% d'étrangers résidant dans le pays			4,0	2,1
Age moyen au premier mariage (ans)	H F			
% de célibataires à 45-49 ans	H F	30,5 28,0		
Nombre moyen d'épouses par homme marié				
Nombre moyen de mariages par femme				
Taux de scolarisation primaire (6-13 ans) %		82,3		99,3
% d'illettrés chez les 15 ans et +	H F	45,1 40,4		17,0 14,0
% d'actifs chez les 15 ans et +	H F	(2) 71 86,8 41,8	(2) 69 86,7 41,8	(2) 74 84,8 51,0 65,0 49,9
Taille moyenne des ménages		4,8	4,9	4,5
Taille moyenne des concessions				

(1) Etat civil.

(2) % d'actifs chez les 15-64 ans (arrondi).

REPARTITION GEOGRAPHIQUE DE LA POPULATION - 1987

ILES (1)	Effectifs	Superficie km ²	Densité h/km ²	Population rurale		Population urbaine(2)	
				Effectifs	%	Effectifs	%
Mahe	61.183	152	402,5	36.858	60,2	24.325	39,8
Praslin	5.002	41	122,0	5.002	100,0	0	0,0
La Digue	1.926	15	128,4	1.926	100,0	0	0,0
Autres îles	487	247	2,0	487	100,0	0	0,0
Ensemble	68.598	455	150,8	44.273	64,5	24.325	35,5

(1) Regroupements administratifs.

(2) Victoria et sa banlieue.

Seule ville :

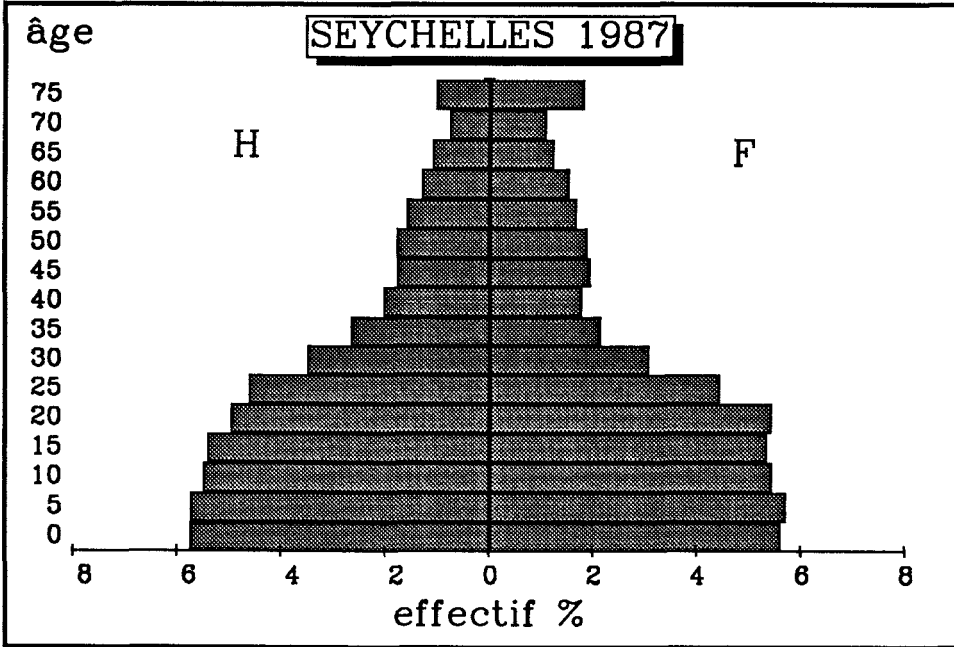
Victoria 24.325 habitants (banlieue comprise)

REPARTITION PAR SEXE ET PAR AGE %

Année	1960			1971			1977			1987		
	H	F	H+F	H	F	H+F	H	F	H+F	H	F	H+F
0 - 14	19,7	18,8	38,5	21,9	21,6	43,5	20,0	19,8	39,8	17,0	16,8	33,8
15 - 59	25,4	27,0	52,4	24,0	23,4	47,4	26,5	24,7	51,2	28,5	27,8	56,3
60 et +	3,9	5,2	9,1	3,9	5,2	9,1	3,9	5,2	9,1	4,2	5,7	9,9
Ensemble	49,0	51,0	100,0	49,8	50,2	100,0	50,4	49,6	100,0	49,7	50,3	100,0

STRUCTURE PAR SEXE ET AGE - 1987

Age	Effectifs absolus			Répartition en % de l'ensemble		Rapport de masculinité
	H	F	H+F	H	F	H/F*100
0 - 4	3.944	3.837	7.781	5,8	5,6	103
5 - 9	3.933	3.879	7.812	5,7	5,7	101
10 - 14	3.764	3.712	7.476	5,5	5,4	101
15 - 19	3.739	3.664	7.403	5,5	5,3	102
20 - 24	3.405	3.726	7.131	5,0	5,4	91
25 - 29	3.171	3.062	6.233	4,6	4,5	104
30 - 34	2.433	2.117	4.550	3,6	3,1	115
35 - 39	1.845	1.490	3.335	2,7	2,2	124
40 - 44	1.408	1.226	2.634	2,1	1,8	115
45 - 49	1.209	1.331	2.540	1,8	1,9	91
50 - 54	1.214	1.299	2.513	1,8	1,9	93
55 - 59	1.102	1.154	2.256	1,6	1,7	95
60 - 64	900	1.064	1.964	1,3	1,6	85
65 - 69	757	848	1.605	1,1	1,2	89
70 - 75	534	767	1.301	0,8	1,1	70
75 et +	718	1.260	1.978	1,0	1,8	57
Ensemble	34.076	34.436	68.512	49,7	50,3	99
ND	49	37	86			
Total	34.125	34.473	68.598			



Quelques indicateurs socio-économiques...

PIB par tête en 1991 : 5.054 \$

Habitants par médecin en 1989 : 1.868

Habitants par lit d'hôpital en 1990 : 155

Quelques estimations...

Population	<u>1990</u>	<u>2000</u>
N.U.	71.000 hab.	77.000 hab.
M.I.S.D. ¹	75.000 hab.	82.000 hab.
<hr/>		
M.I.S.D.	<u>1985</u>	<u>1990</u>
TBN	26,5 p.1000	24,0 p.1000
TBM	7,2 p.1000	8,1 p.1000
TAN ²	1,9 %	1,6 %

1. Management and Informations System Division.

2. Les N.U. estiment le taux d'accroissement (T.A.N. plus taux net de migration) à 1,0 % en 1985-90 et 0,9 % en 1990-95. Le M.I.S.D l'estime à 1,0 % en 1985 (1,9-0,9) et 1,0 % en 1990 (1,6-0,6).

Bibliographie

SEYCHELLES : STATISTICS OFFICE - Population Census 1971. Final Report. Victoria, 1977, 47 p.

SEYCHELLES : STATISTICS OFFICE - 1977 Census Report. Victoria, 1978, 208 p.

REPUBLIC OF SEYCHELLES - 1987 Census Report, Management and Information Systems Division, Victoria, 1991, 162 p.

REPUBLIC OF SEYCHELLES - Statistical abstract 1990, Management and Information Systems Division, Victoria, 1991.

SEYCHELLES - Dossier d'information économique, Ministère Français de la Coopération, 1978, 79 p.

Pour en savoir plus...

MICHEL, J. - Histoire des Seychelles, Ministère de l'Education et de l'Information, République des Seychelles, Victoria, 1982, 225 p.

MOUSSA-ELKADHUM, B.D. - Transition démographique dans les îles du sud-ouest de l'océan indien, Notes et Documents, Population n° 4-5, 1987, p. 756-760.

MOUSSA-ELKADHUM, B.D. - Transition démographique dans les îles du sud-ouest de l'océan indien, in Les Actes du Colloque International Fécondité et Insularité, publication scientifique, 11-15 mai 1992, Saint Denis de La Réunion, 1992, 652 p.

PARDIWALLA, R. - Population education and family life in Seychelles, EDUCAFRICA : Bulletin of the UNESCO regional office for education in Africa, 1985.

SEYCHELLES - The population of Seychelles, Management and Information Systems Division (MISD), Victoria, 1992, 40 p.

SEYCHELLES - Population growth in the Seychelles, Information Systems Division, Mahe, 1988, 16 p.

TURSAN D'ESPAIGNET, E. - The population of Seychelles, Republic of Seychelles, Victoria, 1984, 69 p.

Bibliographie générale

BANQUE MONDIALE - L'Afrique subsaharienne : de la crise à une croissance durable. Washington, 1989, 346 p.

MINISTERE DE LA COOPERATION ET DU DEVELOPPEMENT - Les Etats d'Afrique, de l'Océan Indien et des Caraïbes. Situation économique et financière en 1991. Perspectives d'évolution en 1992. Paris, 1992, 450 p.

MINISTERE DE LA COOPERATION ET DU DEVELOPPEMENT - Les Etats d'Afrique, de l'Océan Indien et des Caraïbes. Situation économique et financière en 1990. Perspectives d'évolution en 1991-1992. Paris, 1992, 443 p.

MINISTERE DE LA COOPERATION ET DU DEVELOPPEMENT - 1989 Les Etats d'Afrique et de l'Océan Indien. Paris, 1991, 281 p.

MINISTERE DE LA COOPERATION ET DU DEVELOPPEMENT - Situation économique des Etats africains de l'Océan Indien et des Caraïbes, 1987-1988. Paris, janvier 1989, 337 p.

NATIONS-UNIES - Annuaire démographique. Edition spéciale. Supplément rétrospectif. New-York, 1979.

NATIONS-UNIES - Annuaire démographique 1987. New-York, 1989, 1399 p.

NATIONS-UNIES - Annuaire démographique 1988. New-York, 1990, 1301 p.

NATIONS-UNIES - Annuaire démographique 1989. New-York, 1991, 926 p.

NATIONS-UNIES - World Population Prospects: the 1992 revision. New York, 1993, 677 p.

Composition : CEPED

**Reproduit par INSTAPRINT S.A.
1-2-3, levée de la Loire - LA RICHE
B.P. 5927 - 37059 TOURS cedex
Tél. : 47 38 16 04**

Dépôt légal 4ème trimestre 1993

DEJA PARUS :

- 1 CAMEROUN
- 2 MADAGASCAR
- 3 GABON
- 4 TOGO
- 5 TCHAD
- 6 BENIN
- 7 SENEGAL
- 8 CONGO
- 9 RWANDA
- 10 GUINEE EQUATORIALE
- 11 GAMBIE
- 12 DJIBOUTI
- 13 MALI
- 14 MAURITANIE
- 15 BURUNDI
- 16 CENTRAFRIQUE
- 17 COTE D'IVOIRE
- 18 ANGOLA
- 19 ZAIRE
- 20 GUINEE
- 21 BURKINA FASO
- 22 MAURICE
- 23 COMORES
- 24 NIGER
- 25 GUINEE BISSAU
- 26 SEYCHELLES

CEPED

15, rue de l'École de Médecine
75270 PARIS Cedex 06
Tél. : (1) 46 33 99 41
Télécopie : (1) 43 25 45 78

Photo de couverture :

Écorce battue, art Mangbetu (Zaïre oriental).
Reproduit avec l'aimable autorisation
du Musée Royal de l'Afrique Centrale
(Trevuren, Belgique).

Maquette : Marie-Agnès Bray, ORSTOM