S. CAMER. FRA -1(1938-1945) 4°

MINISTÈRE DE LA FRANCE D'OUTRE-MER
SERVICE COLONIAL DES STATISTIQUES

ANNUAIRE STATISTIQUE

DU

CAMEROUN

VOLUME I
1938 - 1945

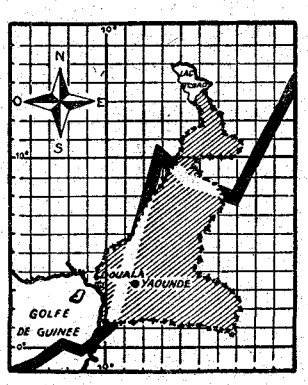

PARIS — IMPRIMERIE NATIONALE — 1947

I.N.S.E.E.

ANNUAIRE STATISTIQUE du CAMEROUN 1938-1945

-:-:-:-:-:-

Erratum

Page 16 - N'Gaoundéré - lire "1120 m." au lieu de 11 m.20
Page 104 - Tableau II bis, 1943, Marchandises déchargées :
lire "49,7" au lieu de 21,7
Page 106 - Tableau II, 1942 - lire "cabotage" au lieu de "Kabotage".
Page 144 -- § b - lire "reprise" au lieu de repris.
Page 150 - Tableau IV, 1941 - lire "217,4" au lieu de 271,4.
Page 27 - Nord-Cameroun, superficie - lire "60" au lieu de 30

ANNUAIRE STATISTIQUE DU CAMEROUN

(PREMIER VOLUME)

1938-1945

J. A. 730129.

MINISTÈRE DE LA FRANCE D'OUTRE-MER

SERVICE COLONIAL DES STATISTIQUES

ANNUAIRE STATISTIQUE

DU

CAMEROUN

VOLUME I

1938 - 1945

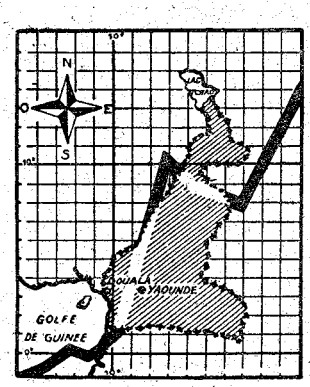

22001

I. N. S. E. E.
Service Central de la Documentation
6 MARS 1955
BIBLIOTHEQUE
SOMER. FRA 1 (1938-45) 45

PARIS — IMPRIMERIE NATIONALE — 1947

SIGNIFICATION DES SIGNES CONVENTIONNELS

UTILISÉS DANS LE PRÉSENT ANNUAIRE.

" le renseignement ne peut être obtenu ou n'existe pas faute d'enquête.

... le renseignement n'est pas encore publié ou n'est pas encore parvenu.

w il ne saurait être question d'inscrire un nombre dans la case en raison de la nature des choses.

– résultat rigoureusement nul.

ε résultat inférieur à la moitié de l'unité choisie.

* nombre provisoire ou estimatif (Ex. : 140*).

·· nombre rectifié, substitué à un nombre précédemment publié sans astérisque (Ex : 139··).

AVERTISSEMENT.

Les derniers renseignements chiffrés relatifs au Cameroun français datent de 1938, dernière année de parution du rapport annuel à la Société des Nations. En avril 1945, un Service de Statistique Générale était crée à Yaoundé. Conformément aux instructions ministérielles, un des premiers travaux de ce Service fut de rassembler la documentation nécessaire pour la publication d'un annuaire statistique se rapportant aux années 1938 et suivantes.

Les buts du présent annuaire statistique et ceux des précédents rapports à la S. D. N. sont tout différents. Ces derniers étaient des brochures à l'usage d'un organisme international, et la recherche de certains renseignements risquait d'y être négligée, tandis que le présent ouvrage recherche une normalisation et une systématisation des relevés qui n'existaient pas auparavant.

Le titre d'Annuaire Statistique pourrait sembler un peu prétentieux pour un ouvrage qui comporte d'énormes lacunes, mais il faut un début à toute série et l'unique statisticien placé au Service de Statistique, ne pouvait faire surgir des renseignements là où rien n'avait été encore fait pour observer et mesurer les phénomènes. La création d'un annuaire statistique, avec tout ce qu'elle exige d'effort pour rassembler les données et surtout pour les critiquer, est un travail très lourd; à titre de comparaison on indiquera que la première édition de l'annuaire indochinois relative, elle aussi, à une période de guerre (1913-1922) a demandé plus de trois ans de travail à trois statisticiens.

Le matériel statistique est très pauvre au Cameroun. Les archives administratives ont été, en raison de nombreux déménagements, perdues ou désorganisées et leur mise en ordre est défectueuse. Il s'ensuit que la moindre recherche ou mise à jour (état-civil européen, ou production agricole par subdivision, par exemple) se heurte à d'invraisemblables difficultés. Les lenteurs et quelquefois une certaine mauvaise volonté (les statistiques du Service judiciaire n'ont pas encore été fournies dans les formes demandées) ont paralysé fréquemment les efforts du Service de statistique.

Les principales sources sont les rapports annuels des Services (Mines, Chemins de fer, comptes définitifs de la Direction des Finances, Service du Domaine, etc., etc.).Malheureusement les tableaux tirés de cette documentation ne sont que des sous-produits des relevés initiaux qui ont de tous autres buts que des buts statistiques. Les recensements de la population africaine sont des dénombrements fiscaux; les statistiques douanières sont pour des raisons diverses, mais surtout fiscales, fort inexactes (particulièrement à l'exportation). Rares ont été les services (Contributions Directes) qui ont consenti à faire des dépouillements spéciaux à des fins statistiques. Ces dépouillements d'ailleurs se sont révélés par la suite très précieux pour ces services.

Au Cameroun, le grand public comme l'Administration comprennent mal la nécessité de se prêter à l'établissement des statistiques, ce qui ne les empêche pas de trouver surprenant que toute demande de renseignements ne soit point satisfaite.

Le milieu africain n'a pu, au cours des deux ans d'activité du Service, être prospecté; il y faudrait un effort prolongé, exigeant un nombre important d'enquêteurs et une parfaite connaissance de ce milieu.

Le Service de Statistique Générale s'est efforcé d'amorcer certaines réformes (projet d'un rapport type de subdivision, réforme des statistiques douanières, périodicité de certains relevés, présentation plus fouillée de certains documents administratifs; mais l'effort budgétaire nécessaire pour stabiliser le Service n'a pas été consenti et le bénéfice des travaux déjà réalisés risque d'être perdu. On ne peut que le regretter car, plus que tout autre, un territoire placé sous *trusteeship* se devrait d'avoir un service statistique étoffé capable de mettre fin à une carence essentiellement nuisible aux intérêts français.

La documentation du présent annuaire a été réunie et dépouillée au Cameroun par M. G. Théodore, administrateur de l'I.N.S.E.E., chef du Service de la Statistique Générale du Cameroun, et mise en forme définitive au Département, par le Service Colonial des Statistiques.

La présentation de cet annuaire n'est pas définitive en raison des lacunes importantes qui dans l'état actuel des choses ne peuvent encore être comblées, le S.C.S. demande donc aux utilisateurs de ce document de lui faire connaître leurs suggestions qui dans la mesure des possibilités lui permettront de compléter et d'améliorer l'annuaire 1946-1948.

Paris. Novembre 1947.

TABLE DES MATIÈRES.

Pages.

CHAPITRE I. — Climatologie 9

CHAPITRE II. — Territoire et population 21

CHAPITRE III. — Santé 45

CHAPITRE IV. — Agriculture. Élevage. Forêts 55

CHAPITRE V. — Mines 75

CHAPITRE VI. — Transports. Communications :

Routes 85

Chemins de fer 89

Navigation maritime 101

Navigation aérienne 105

Transmissions 107

CHAPITRE VII. — Finances publiques 113

CHAPITRE VIII. — Monnaie. — Banques 133

CHAPITRE IX. — Commerce 141

ADDENDUM :

CHAPITRE X. — Enseignement 153

CHAPITRE XI. — Justice 161

CHAPITRE XII. — Domaine 171

CHAPITRE II.

TERRITOIRE. — POPULATION.

SOMMAIRE.

Pages.

NOTICE PRÉLIMINAIRE 23

A. *Population africaine.*

TABLEAU I. — Population africaine. Dénombrements par subdivision et catégorie d'imposables (1944–1945) 26

TABLEAU II. — Population africaine par subdivision et par sexe en 1495 28

TABLEAU III. — Population africaine par groupe d'âges en 1945 30

TABLEAU IV. — Population africaine par confession religieuse (estimation) en 1945 32

TABLEAU V. — Population africaine par zone (Nord et Sud) de 1926 à 1945 32

TABLEAU VI. — Nombre de déclarations à l'état civil indigène de 1942 à 1945 32

B. *Population européenne.*

TABLEAU VII. — Population européenne par nationalité, en 1894, 1931, 1935 et 1938 33

TABLEAU VIII. — Population européenne selon la profession du chef de famille en 1894, 1931, 1935 et 1938 33

TABLEAU IX. — Décès européens de 1938 à 1946 34

TABLEAUX X. — *Recensement des européens et assimilés du 15 avril 1946 :*

A. Par région, en nombre et en pourcentage 34

B. Par sexe et subdivision 35

C. Par région, par sexe et profession 36

D. Par région, par sexe, âge et situation de famille 37

E. Par région, par sexe, profession et nationalité 38

F. Nombre d'hommes et de femmes d'après leur état matrimonial et le nombre de leurs enfants (nés vivants, nés à la colonie, survivants) 40

G. Durée des séjours coloniaux suivant le sexe et la nationalité 41

H. Français et naturalisés Français nés dans la métropole et recensés au Cameroun par département de naissance 42

TERRITOIRE. — POPULATION.

NOTICE PRÉLIMINAIRE.

Renseignements géographiques.

Le Cameroun sous trusteeship français est compris dans la zone équatoriale sauf pour les territoires situés au nord de l'Adamoua qui se trouvent être en zone tropicale. Il est limité :

En latitude par les parallèles 13°10 Nord (Lac Tchad) et 1°45 Nord (Frontière du Gabon et de la Guinée espagnole).

En longitude par les méridiens 16°10 Est de Greenvich (Tchad-Oubangui-Moyen Congo) et 9°30 Est de Greenvich (frontière du Cameroun sous trusteeship britannique) les distances extrêmes du Cameroun français sont du Nord au Sud de 1.200 kilomètres et de l'Ouest à l'Est de 700 kilomètres.

Les principaux sommets sont : le Mont Koupe (2.070 m.), Nlonako (1.800 m.), Manengouba (2.250 m.) dans un massif à la limite des Camerouns français et anglais.

La côte atlantique se développe sur une longueur de 400 kilomètres.

Le Cameroun est pratiquement divisé en deux zones distinctes par le plateau de l'Adamaoua, d'une part la Bénoué, le Nord Cameroun et l'Adamaoua. Les autres régions forment la zone Sud. Trois groupes de races forment le Nord : Kirdis ou païens, Foulbés, Arabes. Six races principales divisent le Sud : Bakoko, Douala, Bamiléké, Baya, Yaoundé et Boulou. Se placent à part les Bamouns qui seraient des Soudanais et les Négrilles qui semblent constituer l'élément le plus ancien de la population.

Organisation politique et administrative.

La première installation de la France au Cameroun date de février 1916.

L'organisation actuelle du Cameroun français est régie par le décret du 23 mars 1921 visant les pouvoirs du représentant du Gouvernement français, modifié avant la guerre par les décrets du 21 février 1925 et du 15 février 1937 et depuis par différents textes dont certains ont été abrogés mais dont l'un d'eux, celui du 4 mai 1942 est encore en vigueur. Le décret du 4 mai 1946 fixe les pouvoirs particuliers et temporaires du Haut Commissaire de la République.

Le Gouverneur qui avait sa résidence à Douala durant les hostilités a depuis juin 1946 réinstallé ses services à Yaoundé, ancienne capitale administrative. Il est assisté d'un secrétaire général et d'un Conseil d'administration (décret du 14 avril 1920 et 13 avril 1927). Le Conseil consultatif économique et financier a été remplacé (décrets du 9 octobre 1945 et 25 octobre 1946) par l'Assemblée représentative dont les membres (deux collèges) sont élus. Le budget du Cameroun est autonome et indépendant des budgets de l'A. E. F.

Les centres urbains de Yaoundé et de Douala sont sous l'autorité d'un administrateur maire assisté d'une Commission municipale dont les membres sont nommés par le Haut Commissaire (décret du 23 avril 1941 du Haut-Commissaire de l'Afrique française libre); les deux communes possèdent un budget particulier.

Le territoire est divisé en 14 régions et 51 subdivisions. Il n'existe plus de territoire militaire. La région du Haut Nyong, en raison de sa situation particulière, est région médicale; les médecins y remplissent la plupart des fonctions administratives.

Matériel statistique.

Les chiffres de ce chapitre ont pour principale origine les recensements administratifs. Il n'existe pas de méthode et de procédé communs de recensement à toutes les régions. Ces procédés varient du simple dénombrement par famille (Nord Cameroun) au recensement individuel sur fiche (Wouri). Certains chefs de subdivisions utilisent la fiche familiale, ou seul le chef de famille fait l'objet d'une étude particulière (casier judiciaire, propriétés, etc.) ses femmes, ses filles et ses fils non mariés et les personnes à charge étant inscrites à la suite sur cette fiche. Dans quelques subdivisions, chaque adulte possède sa fiche, les fiches sont groupées par dossier de famille, et chaque dossier de famille par village, mais la tenue à jour de tels documents est malaisée. Pour des raisons de sécurité, dans la subdivision de Douala et dans les principaux centres à compter de 1947 a été institué un carnet d'identité qui permet ainsi le contrôle d'une population jusqu'ici difficilement dénombrable.

Les recensements sont faits au moment des tournées, ces tournées ont une fréquence telle que la subdivision est entièrement visitée en moyenne tous les trois ans. Le recensement ayant eu dans les temps passés un but purement *fiscal* et actuellement le chef de subdivision étant quelquefois accompagné du médecin, les africains tentent de se soustraire à l'opération. La suppression des laissez-passer les aidant dans cette manœuvre. De ce fait tous les chiffres mis à jour doivent être considérés comme sous-estimés. A titre d'exemple dans le tableau 5, on a considéré les chiffres des populations des zones Nord et Sud; seuls chiffres accessibles (en effet les subdivisions changent fréquemment de limites et il est difficile de comparer les populations d'une même subdivision durant un grand nombre d'années). La zone sud n'a pas augmenté sensiblement, du fait que les africains non touchés par les dénombrements devenaient plus rares, au contraire, la population de la zone Nord paraît augmenter pour la simple raison que chaque année des individus non recensés précédemment sont retrouvés.

Les chiffres de l'état civil indigène sont tirés des rapports annuels; le texte de base réglant le fonctionnement de cette institution, reste l'arrêté du 16 mars 1935. Les registres sont parfois mal tenus par des écrivains africains de culture insuffisante. Seuls d'ailleurs les évolués, les fonctionnaires ou les notables pour des raisons diverses d'intérêt utilisent l'état civil, dans le Nord en particulier l'état civil n'en est qu'à ses débuts.

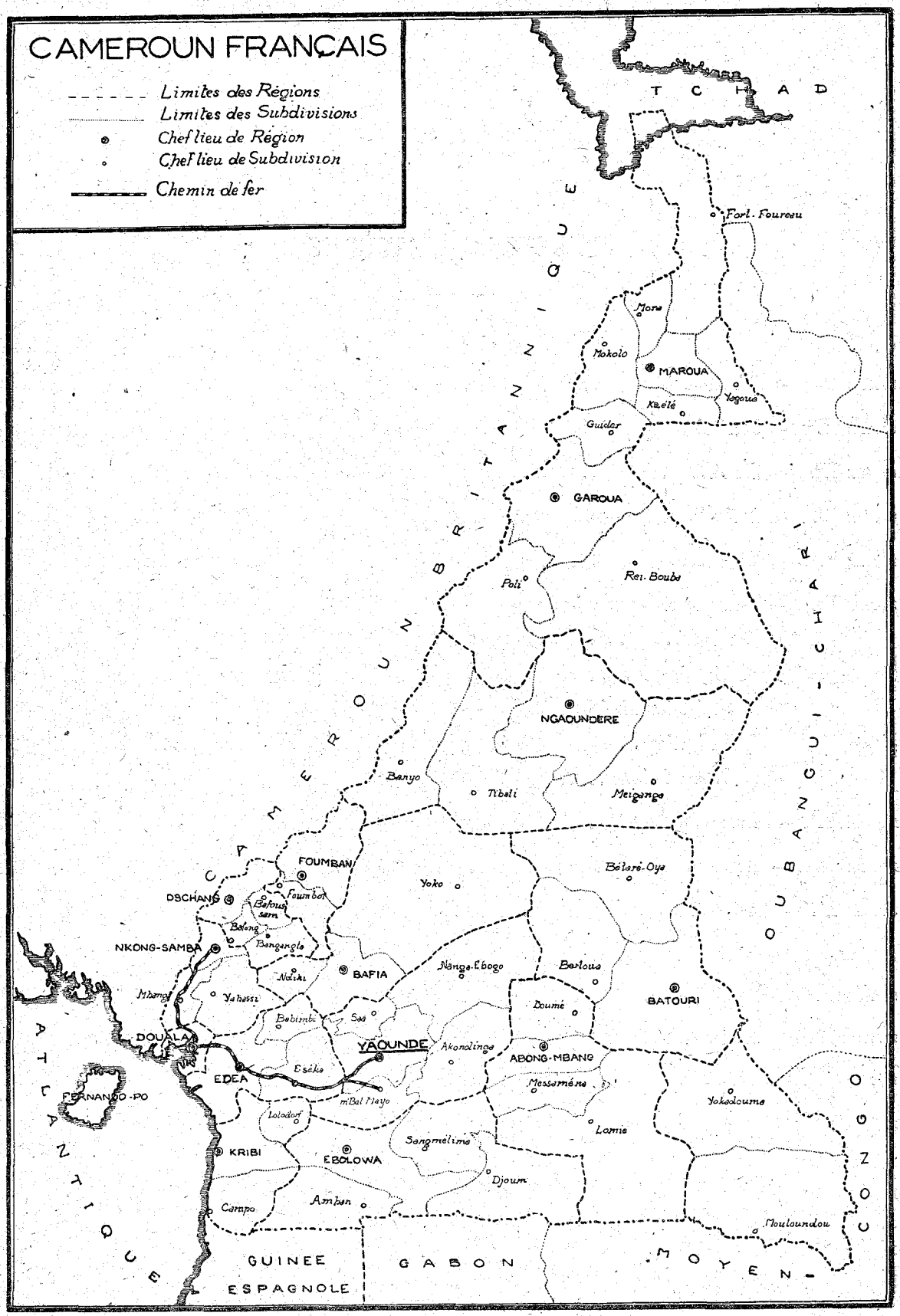
CAMEROUN FRANÇAIS
Limites des Régions
Limites des Subdivisions
Chef lieu de Région
Chef lieu de Subdivision
Chemin de fer
TCHAD
CAMEROUN BRITANNIQUE
OUBANGUI-CHARI
CONGO
MOYEN-
GABON
GUINEE ESPAGNOLE
ATLANTIQUE
Fort-Foureau
Mora
Mokolo
MAROUA
Yagoua
Kaélé
Guider
GAROUA
Poli
Rei-Bouba
NGAOUNDERE
Banyo
Tibali
Meiganga
FOUMBAN
Foumbot
DSCHANG
Bafoussam
Bafang
Bangangte
NKONG-SAMBA
Yoko
Bétaré-Oya
Nanga-Ebogo
Bertoua
BATOURI
Doumé
BAFIA
Nolki
Yahassi
Mbang
Babimbi
Saa
DOUALA
YAOUNDE
Akonolinga
ABONG-MBANG
Messaména
Yokadouma
EDEA
Eséka
mBal Mayo
FERNANDO-PO
Lolodorf
Lomie
KRIBI
EBOLOWA
Sangmélima
Djoum
Campo
Ambam
Mouloundou

A. POPU-

Tableau I. — Dénombrement par subdivision

RÉGIONS.	SUBDIVISIONS.	IMPOSABLES.		NON IMPOSABLES (2).				TOTAL SUBDIVISION.	SUPERFICIE EN MILLIERS KM².	DENSITÉ AU KM².
				MOINS DE 16 ANS.		VIEILLARDS DE PLUS DE 50 ANS, INFIRMES.				
		HOMMES.	FEMMES.	Garçons.	Filles.	Hommes.	Femmes			
		Milliers.								
Wouri	Douala (1)	14,5	8,7	5,5	5,0	1,1	2,9	37,7	1,2	31,40
Kribi	Kribi	4,9	5,4	3,8	3,4	1,0	2,1	20,6	4,2	4,90
	Lolodorf	6,4	6,6	4,6	3,8	0,6	2,4	24,4	4,2	5,80
	Campo	0,5	0,6	0,3	0,4	ε	0,2	2,0	4,0	0,50
	TOTAL	11,8	12,6	8,7	7,6	1,6	4,7	47,0	12,4	3,79
Sanaga Maritime	Edéa	8,5	9,5	8,0	7,0	2,8	3,8	39,6	6,5	6,10
	Eséka	15,0	20,0	12,0	11,0	2,0	3,3	63,9	4,2	15,40
	Babimbi	12,0	16,0	12,0	11,0	2,5	4,0	57,5	4,0	14,40
	TOTAL	35,5	45,5	32,0	29,0	7,3	11,1	160,4	14,7	10,91
Munco	Yabassi	9,3	11,2	9,8	8,8	1,4	4,3	44,8	5,8	7,70
	N'Kongsamba	13,4	9,8	7,3	5,4	1,0	1,0	37,9	2,2	17,20
	M'Banga	13,2	10,4	8,2	6,4	1,0	1,1	40,3	2,3	17,50
	TOTAL	35,9	31,4	25,3	20,6	3,4	6,4	123,0	10,3	11.94
Bamileké (Noun)	Dschang	30,6	43,4	33,0	31,5	2,4	6,9	147,8	2,2	67,10
	Bangangté	11,7	19,4	18,2	14,4	1,1	1,4	66,2	2,1	31,50
	Bafoussam	20,1	37,0	24,3	24,3	1,9	2,1	109,7	1,2	91,40
	Bafang	12,8	21,0	17,9	15,3	2,2	1,6	70,8	1,5	47,20
	TOTAL	75,2	120,8	93,4	85,5	7,6	12,0	394,5	7,0	56,34
Bamoun	Foumban	14,3	13,9	13,1	11,6	1,5	1,9	56,3	7,30	10,3
	Foumbot	4,9	5,0	4,2	3,7	0,5	0,4	18,7		
	TOTAL	19,2	18,9	17,3	15,3	2,0	2,3	75,0	7,30	10,3
Nyong-et-Sanaga	M'Balmayo	14,2	15,6	7,4	6,6	1,9	4,6	50,3	3,2	15,70
	Akonolinga	19,1	18,7	10,6	9,8	5,3	8,1	71,6	6,0	11,90
	Saa	22,5	27,6	16,2	14,7	2,3	7,5	90,8	1,6	56,80
	Nanga-Eboko	13,7	15,5	7,0	5,6	1,7	3,3	46,8	10,5	4,40
	Yaoundé	45,8	49,9	31,1	28,2	8,7	21,8	185,5	7,0	26,50
	TOTAL	115,3	127,3	72,3	64,9	19,9	45,3	445,0	28,3	15,72
M'Bam	Bafia	14,8	20,6	11,3	16,1	2,7	6,0	71,5	7,2	9,90
	N'Dikiniméki	4,5	5,9	4,0	3,6	0,5	1,1	19,6	2,7	7,30
	Yoko	4,3	5,2	2,1	2,0	0,7	0,9	15,2	22,6	0,70
	TOTAL	23,6	31,7	17,4	21,7	3,9	8,0	106,3	32,5	3,27

(1) 1944.
(2) Les non imposables comprennent en plus des mineurs et des vieillards les hommes et les femmes adultes trypanosomés et infirmes, et les femmes ayant au moins la part des mères de 3 enfants au moins, (et de moins de 50 ans) parmi les femmes non imposables, soit environ 90.000.

LATION AFRICAINE.

et catégorie d'imposables (1944-1945).

RÉGIONS.	SUBDIVISIONS.	IMPOSABLES.		NON IMPOSABLES. (2)				TOTAL SUBDIVISION.	SUPERFICIE EN MILLIERS KM².	DENSITÉ AU KM².
				MOINS DE 16 ANS.		VIEILLARDS DE PLUS DE 50 ANS, INFIRMES.				
		HOMMES.	FEMMES.	Garçons.	Filles.	Hommes	Femmes.			
		Milliers.								
HAUT-NYONG	Abong-M'bang	2,7	3,3	2,3	2,1	0,9	1,5	12,8	3,1	4,10
	Doumé	8,6	9,9	8,3	6,9	2,5	4,3	40,5	6,0	6,70
	Lomié	3,1	3,6	1,2	1,1	0,2	0,7	9,9	24,0	0,40
	Messaména	4,0	3,9	2,5	2,1	2,2	2,8	17,5	6,0	2,90
	TOTAL	18.4	20,7	14,3	12,2	5,8	9,3	80,7	39,1	2.06
N'TEM	Ebolowa	16,0	17,8	10,7	11,0	2,6	6,1	64,2	9,7	6,60
	Sangmélima	16,2	18,3	8,8	6,8	1,8	5,3	57,2	6,5	8,80
	Amban	4,9	6,6	3,4	2,8	0,9	1,6	20,2	6,0	3,40
	Djoum	2,6	3,2	1,1	1,1	0,5	1,1	9,6	13,0	0,70
	TOTAL	39,7	45,9	24,0	21,7	5,8	14,1	151,2	35,2	4,29
LOM-ET-KADEI	Yokadouma	4,3	5,0	3,5	3,2	0,4	1,0	17,4	20,0	0,90
	Bertoua	8,7	9,5	6,6	5,9	0,4	0,5	31,6	11,0	2,90
	Betaré-Oya	4,8	5,4	4,7	4,1	0,3	0,3	19,6	20,0	0,98
	Batouri	11,9	10,7	11,0	9,9	0,7	3,1	47,3	20,0	2,40
	Moloundou	1,7	1,7	1,3	1,3	0,2	0,6	6,8	24,0	0,30
	TOTAL	31.4	32,5	27,1	24,4	2.0	5,5	122,7	95,0	1,29
ADAMAOUA	Meiganga	9,4	9,8	7,8	6,9	0,5	0,6	35,0	17,0	2,00
	Tibati	6,4	6,9	3,9	3,1	0,9	1,2	22,4	17,0	1,30
	Banyo	8,8	9,4	4,9	4,4	1,6	2,2	31,3	16,0	1,90
	N'Gaoundère	18,4	23,2	7,9	7,0	3,7	7,2	67,4	17,0	4,00
	TOTAL	43,0	49,3	24,5	21,4	6,7	11,2	156,1	67,0	2,32
BENOUÉ	Garoua	20,6	29,7	12,5	11,1	3,9	6,2	84,0	15,0	5,60
	Guidder	24,7	23,5	17,2	16,5	3,1	7,0	92,0	3,0	30,70
	Poli	12,3	11,8	6,1	5,1	1,3	2,6	39,2	11,3	3,50
	Reybouba	9,8	11,8	5,5	4,9	1,6	2,8	36,4	31,6	1,10
	TOTAL	67,4	76,8	41,3	37,6	9,9	18,6	251,6	60,9	4,13
NORD-CAMEROUN	Maroua	59,2	53,9	29,5	26,4	11,4	27,8	208,2	6,5	32,00
	Yagoua	39,1	35,4	26,7	25,7	4,3	12,3	143,5	4,9	29,30
	Mokolo	35,0	31,0	26,1	24,6	5,5	11,0	133,2	4,2	31,70
	Kaélé	18,2	15,3	14,5	14,2	2,7	7,6	72,5	2,8	25,90
	Mora	20,5	18,5	12,1	11,8	1,9	4,2	69,0	3,0	23,00
	Fort Foureau	12,3	12,5	6,2	6,0	0,6	0,8	38,4	8,6	4,50
	TOTAL	184,3	166.6	115,1	108,7	26,4	63,7	664,8	60,0	22,16
TOTAL GÉNÉRAL		715,2	788,5	518,2	475,6	103,4	215,5	2.816,0	440,9	6,40

3 **enfants. Les femmes** non imposables (214.863) ne sont donc pas toutes des femmes de plus de 50 ans. A partir des recensements partiels on peut estimer à 3/7

Tableau II. — Population africaine.

RÉGIONS.	SUBDIVISIONS.	ADULTES (16 ans et plus).		ENFANTS (moins de 16 ans).			POPULATION TOTALE.		POPULATION féminine en p. 100 de la population masculine.	NOMBRE d'enfants pour 100 femmes plus de 16 ans.
		Hommes.	Femmes.	Garçons.	Filles.	Ensemble.	Masculine.	Féminine.		
		Milliers.							°/₀.	°/₀.
Wouri	Douala	15,6	11,6	5,5	5,0	10,5	21,1	16,6	78,7	90,5
Kribi	Kribi	5,9	7,5	3,8	3,4	7,2	9,7	10,9	112,3	96,0
	Lolodorf	7,0	9,0	4,6	3,8	8,4	11,6	12,8	110,3	93,3
	Campo	0,5	0,8	0,3	0,4	0,7	0,8	1,2	150,0	87,5
	Total	13,4	17,3	8,7	7,6	16,3	22,1	24,9	112,6	94,2
Sanaga maritime	Edéa	11,3	13,3	8,0	7,0	15,0	19,3	20,3	105,1	112,8
	Eséka	17,0	23,3	12,0	11,0	23,0	29,0	34,3	118,3	98,7
	Babimbi	14,5	20,0	12,0	11,0	23,0	26,5	31,0	117,0	115,0
	Total	42,8	56,6	32,0	29,0	61,0	74,8	85,6	114,4	107,8
Mungo	Yabassi	10,7	15,5	9,8	8,8	18,6	20,5	24,3	118,5	120,0
	N'Kongsamba	14,4	10,8	7,3	5,4	12,7	21,7	16,2	74,7	117,6
	M'Bamga	14,2	11,5	8,2	6,4	14,6	22,4	17,9	80,0	126,9
	Total	39,3	37,8	25,3	20,6	45,9	64,6	58,4	90,4	121,4
Bamileké (Noun)	Dschang	33,0	50,3	33,0	31,5	64,5	66,0	81,8	124,0	128,2
	Bangangé	12,8	20,8	18,2	14,4	32,6	31,0	35,2	113,5	156,7
	Bafoussam	22,0	39,1	24,3	24,3	48,6	46,3	63,4	137,0	124,3
	Bafang	15,0	22,6	17,9	15,3	33,2	32,9	37,9	115,2	146,9
	Total	82,8	132,8	93,4	85,5	178,9	176,2	218,3	123,9	134,7
Bamoun	Foumban	15,8	15,8	13,1	11,6	24,7	28,9	27,4	94,8	156,3
	Foumbot	5,4	5,4	4,2	3,7	7,9	9,6	9,1	94,8	146,3
	Total	21,2	21,2	17,3	15,3	32,6	38,5	36,5	94,8	153,8
Nyong et Sanaga	M'Balmayo	16,1	20,2	7,4	6,6	14,0	23,5	26,8	114,0	69,3
	Akonolinga	24,4	26,8	10,6	9,8	20,4	35,0	36,6	104,5	76,1
	Saa	24,8	35,1	16,2	14,7	30,9	41,0	49,8	121,5	88,0
	Nanga-Eboka	15,4	18,8	7,0	5,6	12,6	22,4	24,4	109,0	67,0
	Yaoundé	54,5	71,7	31,1	28,2	59,3	85,6	99,9	116,7	82,7
	Total	135,2	172,6	72,3	64,9	137,2	207,5	237,5	114,4	79,5
M'Bam	Bafia	17,5	26,6	11,3	16,1	27,4	28,8	42,7	148,2	103,0
	N'Dikinimeki	5,0	7,0	4,0	3,6	7,6	9,0	10,6	117,8	108,6
	Yoko	5,0	6,1	2,1	2,0	4,1	7,1	8,1	114,0	67,2
	Total	27,5	39,7	17,4	21,7	39,1	43,9	61,4	139,8	98,5

par subdivision et par sexe en 1945.

RÉGIONS.	SUBDIVISIONS.	ADULTES (16 ANS ET PLUS.)		ENFANTS (MOINS DE 16 ANS).			POPULATION TOTALE.		POPULATION FÉMININE en p. 100 de la population masculine.	NOMBRE D'ENFANTS pour 100 femmes plus de 16 ans.
		Hommes.	Femmes.	Garçons.	Filles.	Ensemble.	Masculine.	Féminine.		
		Milliers.							%	%
HAUT-NYONG	Abong M'Bang	3,6	4,8	2,3	2,1	4,4	5,9	6,9	116,9	91,7
	Doumé	11,1	14,2	8,3	6,9	15,2	19,4	21,1	109,0	107,0
	Lomié	3,3	4,3	1,2	1,1	2,3	4,5	5,4	120,0	53,5
	Messamena	6,2	6,7	2,5	2,1	4,6	8,7	8,8	101,1	68,6
	TOTAL	24,2	30,0	14,3	12,2	26,5	38,5	42,2	109,6	88,3
N'TEM	Ebolowa	18,6	23,9	10,7	11,0	21,7	29,3	34,9	119,1	90,8
	Sangmelima	18,0	23,6	8,8	6,8	15,6	26,8	30,4	113,4	66,1
	Amban	5,8	8,2	3,4	2,8	6,2	9,2	11,0	119,6	75,6
	Djoum	3,1	4,3	1,1	1,1	2,2	4,2	5,4	128,6	51,2
	TOTAL	45,5	60,0	24,0	21,7	45,7	69,5	81,7	117,5	76,2
LOM et KADÉI	Yokadouma	4,7	6,0	3,5	3,2	6,7	8,2	9,2	112,2	111,7
	Bertoua	9,1	10,0	6,6	5,9	12,5	15,7	15,9	101,3	125,0
	Bétaré-Oya	5,1	5,7	4,7	4,1	8,8	9,8	9,8	100,0	154,4
	Batouri	12,6	13,8	11,0	9,9	20,9	23,6	23,7	100,4	151,4
	Moloundou	1,9	2,3	1,3	1,3	2,6	3,2	3,6	112,5	113,0
	TOTAL	33,4	37,8	27,1	24,4	51,5	60,5	62,2	102,8	136,2
ADAMAOUA	Meiganga	9,9	10,4	7,8	6,9	14,7	17,7	17,3	97,7	141,3
	Tibati	7,3	8,1	3,9	3,1	7,0	11,2	11,2	100,0	86,4
	Banyo	10,4	11,6	4,9	4,4	9,3	15,3	16,0	105,3	80,2
	N'Gaoundéré	22,1	30,4	7,9	7,0	14,9	30,0	37,4	124,7	49,0
	TOTAL	49,7	60,5	24,5	21,4	45,9	74,2	81,9	110,4	75,9
BÉNOUÉ	Garoua	24,5	35,9	12,5	11,1	23,6	37,0	47,0	127,0	65,7
	Guidder	27,8	30,5	17,2	16,5	33,7	45,0	47,0	104,4	110,5
	Poli	13,6	14,4	6,1	5,1	11,2	19,7	19,5	99,0	77,8
	Rey-Bouba	11,4	14,6	5,5	4,9	10,4	16,9	19,5	115,4	71,2
	TOTAL	77,3	95,4	41,3	37,6	78,9	118.6	133,0	112,1	82,7
NORD CAMEROUN	Maroua	70,6	81,7	29,5	26,4	55,9	100,1	108,1	108,0	68,4
	Yagoua	43,4	47,7	26,7	25,7	52,4	70,1	73,4	104,7	109,8
	Makolo	40,5	42,0	26,1	24,6	50,7	66,6	66,6	100,0	120,7
	Kaélé	20,9	22,9	14,5	14,2	28,7	35,4	37,1	104,8	125,3
	Mora	22,4	22,7	12,1	11,8	23,9	34,5	34,5	100,0	105,3
	Fort-Foureau	12,9	15,3	6,2	6,9	12,2	19,1	19,3	101,0	91,7
	TOTAL	210,7	230,3	115,1	108,7	223,8	325,8	339,0	104,0	97,2
TOTAL GÉNÉRAL		818,6	1.003,6	518,2	475,6	993,8	1.336,8	1.479,2	110,5	99,0

Tableau III. — Population africaine

RÉGIONS.	SUBDIVISIONS.	ENFANTS (de 0 à 15 ans.)		ADULTES (16 à 50 ans.)		VIEILLARDS (plus 50 ans et infirmes.)		ENSEMBLE.
		milliers.	p. 100.	milliers.	p. 100.	milliers.	p. 100.	milliers.
Wouri	Douala	10,5	27,8	23,2	61,5	4,0	10,7	37,7
Kribi	Kribi	7,2	35,0	10,3	50,2	3,1	14,8	20,6
	Lolodorf	8,4	34,3	13,0	53,1	3,0	12,4	24,4
	Campo	0,7	35,0	1,1	55,0	0,2	10,0	2,0
	Total	16,3	34,7	24,4	51,9	6,3	13,4	47,0
Sanaga Maritime	Edéa	15,0	37,9	18,0	45,4	6,6	16,7	39,6
	Eséka	23,0	36,3	35,0	55,3	5,3	8,4	63,3
	Babimbi	23,0	40,0	28,0	48,6	6,5	11,4	57,5
	Total	61,0	38,0	81,0	50,5	18,4	11,5	160,4
Mungo	Yabassi	18,6	41,5	20,5	45,8	5,7	12,7	44,8
	N'Kongsamba	12,7	33,5	23,2	61,1	2,0	5,4	37,9
	M'Banga	14,6	36,0	23,6	58,5	2,1	5,5	40,3
	Total	45,9	37,3	67,3	54,7	9,8	8,0	123,0
Bamiléké (Noun)	Dschang	64,5	43,7	74,0	50,1	9,3	6,3	147,8
	Bangangté	32,6	49,3	31,1	47,0	2,4	3,7	66,2
	Bafoussan	48,6	44,3	57,1	52,1	4,0	3,5	109,7
	Bafang	33,2	46,9	33,8	47,7	3,8	5,4	70,8
	Total	178,9	45,3	196,0	49,7	19,6	5,0	394,5
Bamoun	Foumban	24,7	43,9	28,2	50,1	3,4	6,0	56,3
	Foumbot	7,9	42,1	9,9	52,7	0,9	5,2	18,7
	Total	32,6	43,5	38,1	50,8	4,3	5,7	75,0
Nyong et Sanaga	M'Balmayo	14,0	27,8	29,8	59,8	6,5	12,9	50,3
	Akonolinga	20,4	28,5	37,8	52,8	13,4	18,7	71,6
	Sâa	30,9	34,0	50,1	55,2	9,8	10,8	90,8
	Nanga Eboko	12,6	26,9	29,2	62,3	5,0	10,8	46,8
	Yaoundé	59,3	31,9	95,7	51,6	30,5	16,5	185,5
	Total	137,2	30,8	242,6	54,5	65,2	14,7	445,0
M'Bam	Bafia	27,4	38,3	35,4	49,7	8,7	12,0	71,5
	N'Dikiniméki	7,6	38,7	10,4	53,1	1,6	8,2	19,6
	Yoko	4,1	26,8	9,5	62,9	1,6	10,3	15,2
	Total	39,1	36,8	55,3	52,0	11,9	11,2	106,3

par grand groupe d'âges en 1945.

RÉGIONS.	SUBDIVISIONS.	ENFANTS (de 0 à 15 ans.)		ADULTES (16 à 50 ans.)		VIEILLARDS (plus 50 ans et infirmes.)		ENSEMBLE.
		milliers.	p. 100.	milliers.	p. 100.	milliers.	p. 100.	milliers.
Haut Nyong	Abong-M'bang	4,4	34,5	6,0	47,0	2,4	18,5	12,8
	Doumé	15,2	37,5	18,5	45,7	6,8	16,8	40,5
	Lomié	2,3	23,5	6,7	67,3	0,9	9,2	9,9
	Messaména	4,6	26,1	7,9	45,5	5,0	28,3	17,5
	Total	**26,5**	**32,8**	**39,1**	**48,5**	**15,1**	**18,7**	**80,7**
N'Tem	Ebolowa	21,7	33,8	33,8	52,6	8,7	13,6	64,2
	Sangmélima	15,6	27,2	34,5	60,5	7,1	12,3	57,2
	Amban	6,2	30,7	11,5	56,9	2,5	12,4	20,2
	Djoum	2,2	23,5	5,8	60,0	1,6	16,5	9,6
	Total	**45,7**	**32,8**	**85,6**	**48,5**	**19,9**	**18,7**	**151,2**
Lom et Kadei	Yokadouma	6,7	38,1	9,3	53,5	1,4	8,4	17,4
	Bertoua	12,5	39,6	18,2	57,6	0,9	2,7	31,6
	Betaré Oya	8,8	44,8	10,2	52,2	0,6	3,1	19,6
	Batouri	20,9	44,1	22,6	47,8	3,8	8,1	47,3
	Moloundou	2,6	38,2	3,4	49,1	0,8	12,7	6,8
	Total	**51,5**	**42,0**	**63,7**	**51,9**	**7,5**	**6,1**	**122,7**
Adamaoua	Meiganga	14,7	42,3	19,2	54,5	1,1	3,2	35,0
	Tibati	7,0	31,0	13,3	59,7	2,1	9,3	22,4
	Danyo	9,3	29,8	18,2	58,2	3,8	12,0	31,3
	N'Gaoundère	14,9	22,1	41,6	61,8	10,9	16,1	67,4
	Total	**45,9**	**29,4**	**92,3**	**59,1**	**17 9**	**11,5**	**156,1**
Bénoué	Garoua	23,6	28,0	50,3	60,0	10,1	12,0	84,0
	Guidder	33,7	36,7	48,2	52,4	10,1	10,9	92,0
	Poli	11,2	28,7	24,1	61,5	3,9	9,8	39,2
	Rey-Bouba	10,4	28,4	21,6	59,5	4,4	12.1	36,4
	Total	**78,9**	**31,4**	**144,2**	**57,3**	**28,5**	**11,3**	**251,6**
Nord Cameroun	Maroua	55,9	26,8	113,1	54,4	39,2	18,8	208,2
	Yagoua	52,4	36,5	74,5	52,0	16,6	11,5	143,5
	Mokolo	50,7	38,1	66.0	49,6	16,5	12,3	133,2
	Kaélé	28,7	39,7	33,5	46,1	10,3	14,2	72,5
	Mora	23,9	34,7	39,0	56,5	6,1	8,8	69,0
	Fort Foureau	12,2	31,6	24,8	64,6	1,4	3,8	38,4
	Total	**223,8**	**33,7**	**350,9**	**52,8**	**90,1**	**13,5**	**664,8**
Total général		**993,8**	**35,3**	**1503,7**	**53,4**	**318,5**	**11,3**	**2816,0**

TABLEAU IV. — Population africaine par confession religieuse (estimation) en 1945.

CONFESSIONS RELIGIEUSES.	1945.
	milliers.
Catholiques	500
Protestants	200
Musulmans	430
Païens (Nord Cameroun)	570
Animistes, Fétichistes (Sud Cameroun)	1.100
TOTAL	2.800

TABLEAU V. — Population africaine par zones (Sud et Nord) de 1926 à 1945.

ZONES.	1921.	1926. 1er JUILLET.	1932. 1er JANVIER.	1935. 1er JANVIER.	1939. 1er JANVIER.	1940. 1er JANVIER.	1942. 1er JANVIER.	1943. 1er JANVIER.	1944. 1er JANVIER.	1945. 1er JANVIER.	1945. 1er JUILLET.
	Milliers.										
Nord (Nord Cameroun, Adamaoua, Bénoué)	//	380	697	895	907	918	963	880	975	1.043	1.073
Sud (autres régions)	//	1.497	1.527	1.619	1.699	1.714	1.847	1.886	1.803	1.751	1.743
TERRITOIRE	2.170	1.877	2.224	2.514	2.606	2.632	2.810	2.767	2.778	2.794	2.816

TABLEAU VI. — Nombre de déclarations à l'état-civil indigène en 1942 et 1945.

RÉGIONS.	1942.				1945.			
	NAISSANCES.	MARIAGES.	DÉCÈS.	NOMBRE DE CENTRES	NAISSANCES.	MARIAGES.	DÉCÈS.	NOMBRE DE CENTRES.
Nord Cameroun	565	385	670	6	228	184	181	6
Bénoué	23	94	48	3	35	92	32	3
Adamaoua	12	23	16	4	41	72	35	4
M'Bam	3.236	1.190	2.235	30	3.004	566	1.590	29
Lom et Kadéi	4.537	967	2.266	9	2.562	1.324	1.500	11
Haut Nyong	2.104	3.768	3.002	21	1.828	851	2.051	21
Nyong et Sanaga	17.113	5.420	12.453	95	9.735	5.118	11.083	111
N'Tem	3.008	1.498	3.016	35	2.733	1.808	2.703	35
Kribi	1.219	428	728	24	1.015	362	661	24
Sanaga Maritime	5.478	1.582	3.442	23	3.544	2.112	3.127	26
Bamiléké	22.510	3.515	15.299	102	11.427	2.229	8.838	84
Bamoun					4.211	1.280	2.779	17
Mungo	5.237	707	3.784	39	2.890	1.009	3.296	35
Wouri	1.420	198	1.075	8	1.439	255	786	8
TOTAL (1)	66.462	19.775	48.034	399	44.692	17.262	38.662	414

(1) 1943 Naissances : 59.582. — Mariages : 21.359. — Décès : 46.368. — Nombres de centres : 381.
1944 Naissances : 50.060. — Mariages : 18.848. — Décès : 41.663. — Nombres de centres : 416.

B. POPULATION EUROPÉENNE.

TABLEAU VII. — Population européenne par nationalités en 1894, 1931, 1935 et 1938 (1).

NATIONALITÉS.	1894.	JUILLET 1931.	1935.	1938. (1)	NATIONALITÉS.	1894.	JUILLET 1931.	1935.	1938.
Français	–	1.684	1.761	2.282	Polonais	–	9	5	7
Allemands	153	73	70	94	Norvégiens	–	8	21	15
Anglais	35	74	63	105	Hollandais	–	7	4	7
Suédois	17	5	5	6	Danois	–	3	2	3
Américains	16	76	60	104	Luxembourgeois	–	4	5	7
Russes	2	–	2	3	Libano-syriens	–	27	63	68
Espagnols	1	7	8	37	Yougoslaves	–	1	1	1
Autrichiens	1	–	12	11	Tchèques	–	2	9	14
Belges	1	11	14	26	Canadiens	–	–	4	3
Suisses	1	57	59	114	Turcs	–	1	//	11
Italiens	–	26	39	66	Divers	–	2	2	9
Grecs	–	75	103	207					
Portugais	–	12	8	27	TOTAL	227	2.164	2.320	3.227 (2)

(1) D'après les rapports à la S. D. N.
(2) 3.503 en 1940; 3.613 en 1942.

TABLEAU VIII. — Population européenne selon la profession du chef de famille de 1894, 1931, 1935 et 1938.

PROFESSIONS.	1894.		JUILLET 1931.		1935.		1938.	
	HOMMES.	FEMMES ET ENFANTS.	HOMMES.	FEMMES ET ENFANTS.	HOMMES.	FEMMES ET ENFANTS.	HOMMES.	FEMMES ET ENFANTS.
1° Services publics :								
Administration générale	31	//	120	83	181	205	165	198
Forces de police	39	//	77	43	44	32	87	74
Service de santé	–	//	60	31	71	44	70	53
Magistrature	–	//	11	12	11	20	7	3
Enseignement	–	//	17	5	19	22	16	10
Agriculture	–	//	23	3	18	12	23	17
Travaux publics, chemins de fer	–	//	181	120	126	112	153	154
Divers	–	//	89	66	43	42	74	69
TOTAL	70	//	578	363	513	489	595	578
2° Activités privées :								
Avocats-défenseurs	–	//	4	–	3	–	3	–
Médecins	–	//	2	2	//	//	//	//
Pharmaciens	–	//	1	//	//	//	//	//
Dentistes	–	//	1	//	//	//	//	//
Commerçants	76	//	445	140	301	131	646	219
Industriels	–	//	38	13	22	18	68	50
Exploitants forestiers	–	//	67	18	43	12	35	14
Planteurs	–	//	102	36	182	109	206	143
Missionnaires	47	//	192	42	164	126	192	179
Banquiers	–	//	9	2	11	6	8	5
Miniers	–	//	//	//	16	4	45	14
Divers	10	//	87	22	98	76	146	81
TOTAL	133	//	948	275	840	482	1.349	705
ENSEMBLE	203	24	1.526	638	1.353	971	1.944	1.283

Tableau IX. — Décès européens de 1938 à 1946.

ANNÉES.	NOMBRE DE DÉCÈS. CIVILS.	MILITAIRES.	ENSEMBLE.	NOMBRE de DÉCÈS pour 1.000 habit. (1).	MOIS.	NOMBRE MOYEN de décès (période 1938-1946.)
1938	41	–	41	11,4	Janvier	3,0
1939	19	–	19	5,3	Février	3,7
1940	26	–	26	7,2	Mars	4,0
1941	38	10	48	13,3	Avril	4,5
1942	28	10	38	10,5	Mai	3,4
1943	20	10	30	8,3	Juin	2,9
1944	22	7	29	8,0	Juillet	2,7
1945	32	2	34	9,4	Août	2,3
1946	38	10	48	13,3	Septembre	2,8
					Octobre	7,2
					Novembre	2,5
					Décembre	3,0
MOYENNE ANNUELLE	29	8	37	10,3	MOYENNE MENSUELLE	3,0

(1) Population moyenne 3.600.

Tableau X. — Recensement des Européens et assimilés du 15 avril 1946 (1).

A. Population européenne par région, en nombre et pourcentage.

RÉGIONS.	POPULATION EUROPÉENNE. NOMBRE.	p. 100.
Wouri	1.406	36,1
Kribi	80	2,1
Sanaga Maritime	152	3,9
Mungo	333	8,5
Bamiléké	149	3,9
Bamoun	86	2,2
Nyong et Sanaga	1.108	28,5
M'Bam	49	1,3
Haut-Nyong	66	1,7
N'Tem	172	4,4
Lom et Kadei	89	2,2
Adamaoua	102	2,6
Bénoué	48	1,3
Nord-Cameroun	51	1,3
TOTAL	3.891	100,0

(1) Des renseignements supplémentaires sont donnés dans les brochures « Résultat du recensement des Européens et assimilés en Afrique tropicale française ». Bulletin mensuel de Statistique d'Outre-Mer, série statistique n° 3 et n° 4.

B. **Population européenne par sexe et par subdivision.**

RÉGIONS.	SUBDIVISIONS.	HOMMES.	FEMMES.	TOTAL.
Wouri	Douala	884	522	1.406
Kribi	Kubi	35	22	57
	Lolodorf	10	9	19
	Campo	3	1	4
	Total	48	32	80
Sanaga maritime	Edea	64	27	91
	Eseka	40	10	50
	Babimbi	9	2	11
	Total	113	39	152
Mungo	Yabassi	15	2	17
	M'Kongsamba	142	100	242
	M'Banga	52	22	74
	Total	209	124	333
Bamileké	Dschang	52	45	97
	Bangangté	7	2	9
	Bafoussan	7	8	15
	Bafang	18	10	28
	Total	84	65	149
Bamoun	Foumban	27	19	46
	Foumbot	22	18	40
	Total	49	37	86
Nyong et sanaga	M'Balmayo	42	15	57
	Akonolinga	26	15	41
	Saa	40	15	55
	Nanga Eboko	30	5	35
	Yaoundé	535	385	920
	Total	673	435	1.108
M'Bam	Bafia	18	14	32
	N'Dikinimeki	6	2	8
	Yoko	3	6	9
	Total	27	22	49
Haut-Nyong	Abong-M'bang	20	12	32
	Doumé	16	7	23
	Lomé	4	1	5
	Messaména	4	2	6
	Total	44	22	66
N'Tem	Ebolowa	67	51	118
	Sangmelina	24	12	36
	Amban	12	4	16
	Djoum	2	–	2
	Total	105	67	172
Lom et Kadei	Yokadouma	7	1	8
	Bertoua	7	2	9
	Betaré-Oya	31	16	47
	Batouri	18	6	24
	Moloundou	1	–	1
	Total	64	25	89
Adamaoua	Meiganga	6	6	12
	Tibati	4	5	9
	Banyo	11	4	15
	N'Gaoundere	35	31	66
	Total	56	46	102
Benoué	Garoua	25	14	39
	Guidder	2	"	2
	Poli	4	3	7
	Rey Bouba	–	–	–
	Total	31	17	48
Nord-Cameroun	Maroua	19	6	25
	Yagoua	3	5	8
	Mokolo	7	4	11
	Kaele	1	1	2
	Mora	1	1	2
	Fort-Foureau	3	–	3
	Total	34	17	51
Total général		2.421	1.470	3.891

C. Population européenne par sexe et par profession.

PROFESSIONS.	HOMMES.				FEMMES.				TOTAL.			
	TOTAL.	DONT :			TOTAL.	DONT :			TOTAL.	DONT :		
		Yaoundé.	Douala.	N'Kong Samba.		Yaoundé.	Douala.	N'Kong Samba.		Yaoundé.	Douala.	N'Kong Samba.
Pêches, forêts, chasse, agriculture, élevage	261	17	39	39	16	–	–	3	277	17	39	42
Mines et carrières	73	10	4	4	1	1	–	–	74	11	4	4
Industries textiles diverses, couture	2	–	–	–	8	2	6	–	10	2	6	–
Métallurgie, mécanique	80	25	26	3	2	–	2	–	82	25	28	3
Industries mal désignées et autres	49	19	25	–	–	–	–	–	49	19	25	–
Maçonnerie, béton, travaux publics	23	6	14	–	–	–	–	–	23	6	14	–
Chemins de fer, ports, transports, transmissions	106	16	68	7	5	1	4	–	111	17	72	7
Emplois généraux du commerce et administration privée	289	51	96	15	35	6	17	2	324	57	113	17
Hôtels, restaurants, débits de boisson	11	3	4	–	5	2	1	–	16	5	5	–
Représentation, courtage	55	13	28	1	2	–	–	–	57	13	28	1
Banques, assurances, agences	21	2	17	2	–	–	–	–	21	2	17	2
Autres professions commerciales	20	3	12	1	6	–	6	–	26	3	18	1
Officiers ministériels, cultes, enseignement privé, expertise	215	54	33	12	138	36	26	4	353	90	59	16
Médecins, pharmaciens	37	13	9	–	26	5	11	1	63	18	20	1
Soins personnels et domestiques	–	–	–	–	1	–	1	–	1	–	1	–
Armée	288	111	135	3	1	1	–	–	289	112	135	3
Administration générale	166	33	56	6	11	2	5	2	177	35	61	8
Enseignement public	33	12	7	–	24	11	6	–	57	23	13	–
Services financiers	33	8	18	–	7	4	3	–	40	12	21	–
Services techniques de l'État	126	23	68	7	5	–	3	1	131	23	71	8
ENSEMBLE de la population active	1.888	419	659	100	293	71	91	13	2.181	490	750	113
Sans profession, et profession non dénommée	(1) 533	116	223	40	(2)1.177	314	428	84	(3)1.710	430	651	124
ENSEMBLE de la population	2.421	535	882	140	1.470	385	519	97	3.891	920	1.401	237

(1) Dont moins de 20 ans : 508 ; plus de 20 ans : 25.
(2) Dont moins de 20 ans : 489 ; plus de 20 ans : 688.
(3) Dont moins de 20 ans : 997 ; plus de 20 ans : 713.

D. Population européenne par sexe, âge et situation de famille.

ÉTAT MATRIMONIAL.	0 à 1 an.	1 an à 4 ans.	5 ans à 9 ans.	10 ans à 14 ans.	15 ans à 19 ans.	20 ans à 24 ans.	25 ans à 29 ans.	30 ans à 34 ans.	35 ans à 39 ans.	40 ans à 44 ans.	45 ans à 49 ans.	50 ans à 54 ans.	55 ans à 59 ans.	60 ans à 64 ans.	65 ans à 69 ans.	70 ans à 79 ans.	80 ans et plus.	ÂGE non indiqué.	TOTAL.
Hommes :																			
Célibataires	47	147	155	96	63	101	125	150	143	110	90	31	22	10	0	4	//	2	1.296
Mariés	–	–	–	–	–	10	103	147	176	211	191	103	55	15	18	3	1	–	1.033
Veufs	–	–	–	–	–	–	1	1	3	10	10	10	7	2	2	1	–	–	47
Divorcés	–	–	–	–	–	–	–	6	3	17	4	6	4	–	1	–	–	–	41
Non déclarés	–	–	–	–	–	1	–	–	–	–	1	1	1	–	–	–	–	–	4
ENSEMBLE	47	147	155	96	63	112	229	304	325	348	296	151	89	27	21	8	1	2	2.421
Femmes :																			
Célibataires	39	116	160	108	55	37	20	16	26	26	12	5	3	2	//	//	–	2	627
Mariées	–	–	–	–	9	56	133	148	156	135	79	45	21	4	2	2	–	3	793
Veuves	–	–	–	–	–	1	1	4	1	3	2	3	3	2	3	3	–	1	27
Divorcées	–	–	–	–	–	–	3	3	2	3	3	1	1	1	–	–	–	2	19
Non déclarées	–	–	–	–	2	–	//	1	1	–	–	–	–	–	–	–	–	–	4
ENSEMBLE	39	116	160	108	66	94	157	172	186	167	96	54	28	9	5	5	//	8	1.470
Total des sexes :																			
Célibataires	86	263	315	204	118	138	145	166	169	136	102	36	25	12	–	4	–	4	1.923
Mariés	–	–	–	–	9	66	236	295	332	346	270	148	76	19	20	5	1	3	1.826
Veufs	–	–	–	–	–	1	2	5	4	13	12	13	10	4	5	4	–	1	74
Divorcés	–	–	–	–	–	–	3	9	5	20	7	7	5	1	1	–	–	2	60
Non déclarés	–	–	–	–	2	1	–	1	1	–	1	1	1	–	–	–	–	–	8
ENSEMBLE	86	263	315	204	129	206	386	476	511	515	393	205	117	36	26	13	1	10	3.891

RECENSEMENT

E. Population européenne par

HOMMES.

PROFESSIONS.	FRANÇAIS.	NATURALISÉS FRANÇAIS.	ANGLETERRE.	ITALIE.	SUISSE.	GRÈCE.	SYRIE. LIBAN.	U. S. A.	AUTRES.	TOTAL.
Pêches, forêts, chasses, agriculture, élevage	192	9	4	6	6	13	5	2	24	261
Mines et carrières	46	4	–	1	6	5	–	–	11	73
Industries textiles, divers, couture	1	–	–	1	–	–	–	–	1	2
Métallurgie, mécanique	56	3	–	4	3	2	–	–	12	80
Industries mal désignées et autres	34	–	–	3	1	6	–	1	4	49
Maçonnerie, béton, travaux publics	12	2	1	4	–	1	–	–	3	23
Chemins de fer, ports, transports, transmissions	81	5	2	1	1	2	–	–	14	106
Emplois généraux des commerces et administrations	104	6	10	2	6	86	35	–	40	289
Hôtels, restaurants, débits de boissons	8	//	–	–	–	3	–	–	–	11
Représentation, courtage	27	4	5	–	2	14	2	–	1	55
Banques, assurances, agences	17	–	3	–	–	–	–	–	1	21
Autres professions commerciales	7	–	–	–	1	3	4	–	3	20
Officiers ministériels, cultes, enseignement privé, expertise	123	6	1	5	30	–	–	20	3	215
Médecins, pharmaciens	30	–	–	–	–	1	1	2	3	37
Soins personnels et domestiques	–	–	–	–	–	–	–	–	–	–
Armée	268	14	–	–	–	1	1	–	4	288
Administration générale	155	7	1	–	–	1	–	–	2	166
Enseignement public	31	1	–	–	–	–	–	–	1	33
Services financiers	32	–	–	–	–	–	–	–	1	33
Services techniques de l'État	115	3	–	3	–	–	–	–	5	126
Ensemble de la population active	1.338	66	27	20	56	138	48	25	160	1.888
Sans profession et profession non déterminée	401	23	2	2	6	12	32	10	45	533
Ensemble de la population	**1.739**	**89**	**29**	**32**	**62**	**150**	**80**	**35**	**205**	**2.421**

DES EUROPÉENS.

sexe, profession et nationalité.

FEMMES.

FRANÇAIS.	NATURALISÉS FRANÇAIS.	ANGLETERRE.	ITALIE.	SUISSE.	GRÈCE.	SYRIE. LIBAN.	U. S. A.	AUTRES.	TOTAL.	PROFESSIONS.
11	1	–	–	1	–	–	–	3	16	Pêches, forêts, chasse, agriculture, élevage.
1	–	–	–	–	–	–	–	–	1	Mines et carrières.
7	–	–	–	–	–	–	–	1	8	Industries textiles, divers, couture.
1	–	–	–	–	–	–	1	–	2	Métallurgie, mécanique.
–	–	–	–	–	–	–	–	–	–	Industries mal désignées et autres.
–	–	–	–	–	–	–	–	–	–	Maçonnerie, béton, travaux publics.
4	1	–	–	–	–	–	–	–	5	Chemins de fer, ports, transports, transmissions.
26	–	–	–	–	1	2	–	5	35	Emplois généraux des commerces et administrations.
3	–	–	–	–	–	–	–	2	5	Hôtels, restaurants, débits de boissons.
2	–	–	–	–	–	–	–	–	2	Représentation, courtage.
–	–	–	–	–	–	–	–	–	–	Banques, assurances, agences.
5	–	–	–	–	–	–	–	1	6	Autres professions commerciales.
74	4	–	–	8	–	–	35	17	138	Officiers ministériels, cultes, enseignement privé, expertise.
19	1	1	–	–	–	–	3	2	26	Médecins, pharmaciens.
1	–	–	–	–	–	–	–	–	1	Soins personnels et domestiques.
1	–	–	–	–	–	–	–	–	1	Armée.
11	–	–	–	–	–	–	–	–	11	Administration générale.
21	2	–	–	–	–	–	–	1	24	Enseignement public.
7	–	–	–	–	–	–	–	–	7	Services financiers.
5	–	–	–	–	–	–	–	–	5	Services techniques de l'État.
199	9	–	–	9	1	2	39	32	291	Ensemble de la population active.
910	54	13	4	8	47	42	17	82	1.177	Sans profession ou profession non déterminée.
1.109	**63**	**15**	**4**	**17**	**48**	**44**	**56**	**114**	**1.470**	ENSEMBLE de la population.

F. Nombre d'hommes et de femmes d'après leur état matrimonial et le nombre de leurs enfants.

(Nés vivants, nés à la colonie, survivants.)

NOMBRE D'ENFANTS.	PÈRES.					MÈRES.				
	CÉLIBATAIRES.	MARIÉS.	VEUFS.	DIVORCÉS.	TOTAL.	CÉLIBATAIRES.	MARIÉES.	VEUVES.	DIVORCÉES.	TOTAL.
Nés vivants :										
0 enfant (1)	1.258	258	11	12	1.539	613	243	9	8	873
1 —	18	260	13	14	305	8	211	6	5	230
2 enfants	9	235	11	10	265	3	171	3	4	181
3 —	5	143	4	1	153	2	103	5	1	111
4 —	3	42	3	–	48	"	27	1	1	29
5 —	2	26	–	2	30	1	18	1	–	20
6 —	–	12	1	–	13	–	10	1	–	11
7 —	1	3	–	–	4	–	1	–	–	1
8 —	–	8	–	–	8	–	6	–	–	6
9 —	–	2	–	–	2	–	2	–	–	2
11 —	–	–	–	–	–	–	1	–	–	1
17 —	–	1	–	–	1	–	–	–	–	–
Non déclarés	–	42	4	2	(2) 52	1	–	1	–	(3) 5
TOTAL	1.296	1.033	47	41	(2)2.421	627	793	27	19	(3)1.470
Nés à la colonie :										
0 enfant (1)	1,258	258	11	12	1,539	613	243	9	8	873
1 —	17	195	6	4	222	6	161	5	2	174
2 enfants	8	111	5	5	129	2	100	"	2	104
3 —	4	43	2	–	49	2	33	1	–	36
4 —	4	12	1	2	19	1	9	1	–	11
5 —	1	7	–	–	8	–	6	1	–	7
6 —	–	5	1	–	6	–	3	–	3	3
7 —	1	2	–	–	3	–	1	–	–	1
8 —	–	–	–	–	–	–	–	–	–	–
9 —	–	1	–	–	1	–	1	–	–	1
11 —	–	–	–	–	–	–	1	–	–	1
17 —	–	1	–	–	1	–	–	–	–	–
Aucun né à la colonie	3	356	17	16	392	3	235	9	7	254
Non déclarés	–	42	4	2	(2) 52	–	–	1	–	(3) 5
TOTAL	1.296	1.033	47	41	(2)2.421	627	793	27	19	(3)1.470

(1) Recencés n'ayant jamais eu d'enfants.
(2 et 3) Dont 4 états matrimoniaux N. D.

F. **Nombre d'hommes et de femmes d'après leur état matrimonial et le nombre de leurs enfants.** (Fin.)

(Nés vivants, nés à la colonie, survivants.)

NOMBRE D'ENFANTS.	PÈRES.					MÈRES.				
	CÉLIBATAIRES.	MARIÉS.	VEUFS.	DIVORCÉS.	TOTAL.	CÉLIBATAIRES.	MARIÉES.	VEUVES.	DIVORCÉES.	TOTAL.
Survivants :										
0 enfant (1)	1.258	258	11	12	1.539	613	243	9	8	873
1 —	18	284	12	17	331	9	228	5	5	247
2 enfants	13	229	14	6	262	2	168	2	5	177
3 —	3	132	3	1	139	2	91	6	–	99
4 —	1	36	1	1	39	–	26	1	1	28
5 —	2	14	–	1	17	1	8	–	–	9
6 —	–	15	1	–	16	–	11	1	–	12
7 —	1	4	–	–	5	–	2	–	–	2
8 —	–	4	–	–	4	–	4	–	–	4
9 —	–	1	–	–	1	–	–	–	–	–
Aucun	–	14	1	1	16	–	12	2	–	14
Non déclarés	–	42	4	2	(2) 52	–	–	1	–	(3) 5
TOTAL	1.296	1.033	47	41	(2)2.421	627	793	27	19	(3)1.470

(1) Recencés n'ayant jamais eu d'enfants.
(2 et 3) Dont 4 états matrimoniaux N. D.

G. **Durée des séjours coloniaux suivant le sexe et la nationalité.**

NATIONALITÉS.	DURÉE DES SÉJOURS.																			
	– 1 an.	1 an.	2 ans.	3 ans.	4 ans.	5 ans.	6 ans.	7 ans.	8 ans.	9 ans.	10 ans.	11-12 ans.	13-14 ans.	15-16 ans.	17-18 ans.	19-20 ans.	21-25 ans.	26-30 ans.	Plus 30 ans.	Non déclarés.	TOTAL.
HOMMES.																					
Français	103	253	115	56	50	50	52	90	69	63	51	117	101	107	111	91	103	34	35	88	1.739
Naturalisés	6	2	2	3	1	4	3	3	3	3	3	4	4	1	4	7	17	10	5	4	89
Étrangers	47	20	9	28	11	9	42	46	50	46	40	34	26	26	23	26	29	10	13	14	549
Non déclarés	2	4	3	1	–	–	2	2	1	2	3	4	2	1	5	2	–	1	–	9	44
TOTAL	158	279	129	88	62	63	99	141	123	114	97	159	133	135	143	126	149	55	53	115	2.421
FEMMES.																					
Françaises	109	187	65	40	54	56	49	70	73	52	53	55	50	45	20	31	16	8	15	61	1.109
Naturalisées	3	5	4	2	1	1	3	3	5	1	5	3	3	2	3	2	5	3	5	4	63
Étrangères	30	28	10	12	7	9	19	18	16	17	14	16	21	9	10	3	7	1	2	7	256
Non déclarées	–	4	2	1	–	1	3	2	2	4	7	1	1	1	2	1	2	–	–	8	42
TOTAL	142	224	81	55	62	67	74	93	96	74	79	75	75	57	35	37	30	12	22	80	1.470

H. Français et naturalisés français nés dans la métropole et recensés au Cameroun par département de naissance.

DÉPARTEMENTS.	HOMMES.	FEMMES.	TOTAL.	POPULATION du DÉPARTEMENT. (Milliers.)	PROPORTION pour 100.000 HABITANTS du département.
Nord :					
Nord	24	9	33	1.917	2
Pas-de-Calais	17	9	26	1.169	2
Somme	10	6	16	441	4
Seine	218	126	344	4.776	7
Seine-et-Marne	10	6	16	407	4
Seine-et-Oise	28	31	59	1.415	4
Oise	12	5	17	397	4
Aisne	13	7	20	453	4
ENSEMBLE	332	199	531	10.975	5
Centre :					
Loiret	10	2	12	347	1
Eure-et-Loir	8	7	15	258	6
Loir-et-Cher	4	3	7	242	3
Nièvre	10	8	18	249	7
Allier	7	4	11	373	3
Indre	4	5	9	252	4
Cher	8	5	13	286	5
Indre-et-Loire	13	4	17	350	5
Creuse	1	1	2	189	1
Haute-Vienne	14	6	20	336	6
Corrèze	5	4	9	255	4
Cantal	2	0	2	187	1
Puy-de-Dôme	15	9	24	479	5
Loire	10	9	19	632	3
Rhône	19	12	31	919	3
ENSEMBLE	130	79	209	5.354	4
Est :					
Ardennes	7	5	12	245	5
Marne	12	6	18	387	5
Aube	5	3	8	235	3
Haute-Marne	7	4	11	182	6
Meuse	8	4	12	189	6
Meurthe-et-Moselle	25	18	43	529	8
Vosges	18	11	29	342	8
Moselle	16	8	24	622	4
Bas-Rhin	27	17	44	673	7
Haut-Rhin	30	14	44	472	9
Belfort	5	1	6	87	7
Haute-Saône	1	1	2	203	1
Doubs	7	4	11	298	4
Jura	12	5	17	216	8
Yonne	9	5	14	266	5
Côte d'Or	14	7	21	336	6
Saône-et-Loire	8	5	13	507	3
Ain	9	4	13	307	4
ENSEMBLE	220	122	342	6.096	6

H. Français et naturalisés français nés dans la métropole et recensés au Cameroun par département de naissance. (Suite.)

DÉPARTEMENTS.	HOMMES.	FEMMES.	TOTAL.	POPULATION du DÉPARTEMENT. (Milliers.)	PROPORTION pour 100.000 HABITANTS du département.
Sud-Est :					
Haute-Savoie	9	2	11	270	4
Savoie	5	5	10	236	4
Isère	16	4	20	574	3
Hautes-Alpes	4	1	5	85	6
Drôme	18	14	32	268	11
Vaucluse	8	8	16	250	6
Bouches-du-Rhône	36	20	56	976	6
Var	23	17	40	371	11
Basses-Alpes	2	1	3	83	4
Alpes-Maritimes	7	10	17	449	4
Corse	27	19	46	268	17
Haute-Loire	4	2	6	228	3
Lozère	1	1	2	91	2
Ardèche	2	3	5	255	2
Gard	20	10	30	393	8
Hérault	19	6	25	461	5
Aude	12	6	18	269	7
Tarn	8	9	17	298	6
Haute-Garonne	12	10	22	512	4
Pyrénées-Orientales	29	7	36	229	16
Ariège	7	8	15	146	10
ENSEMBLE	269	163	432	6.712	6
Ouest :					
Seine-Inférieure	23	6	29	846	3
Eure	6	7	13	316	4
Calvados	9	5	14	400	4
Orne	3	2	5	273	2
Manche	12	4	16	435	4
Ille-et-Vilaine	18	8	26	578	5
Côtes-du-Nord	16	7	23	527	4
Finistère	29	6	35	725	5
Morbihan	25	13	38	507	8
Loire-Inférieure	14	9	23	665	3
Mayenne	4	3	7	256	3
Sarthe	9	1	10	412	2
Maine-et-Loire	8	7	15	496	3
Vendée	16	2	18	394	5
Deux-Sèvres	5	8	13	313	4
Vienne	10	6	16	314	5
ENSEMBLE	207	94	301	7.457	4
Sud-Ouest :					
Charente	20	7	27	311	9
Charente-Maritime	28	22	30	416	12
Dordogne	11	9	20	388	5
Lot	2	5	7	155	4
Aveyron	4	3	7	308	2
Gironde	53	34	87	858	10
Lot-et-Garonne	13	9	22	265	8
Tarn-et-Garonne	16	6	22	168	13
Landes	12	9	21	248	8
Gers	7	1	8	190	4
Hautes-Pyrénées	9	11	20	202	10
Basses-Pyrénées	16	9	25	416	6
ENSEMBLE	191	125	316	3.925	8
TOTAL GÉNÉRAL	1.349	782	2.131	40.519	5



CHAPITRE III.

SANTÉ.

SOMMAIRE.

		Pages.
Notice préliminaire		47
Tableau I.	— Nombre de formations sanitaires en 1938, 1939, 1941, 1945	49
Tableau II.	— Personnel du Service de Santé présent au 31 décembre de 1938 à 1945	50
Tableau III.	— Consultants et hospitalisés africains dans les formations sanitaires de 1938 à 1945	50
Tableau IV.	— Décès des africains hospitalisés dans les formations sanitaires, 1938 à 1945	52
Tableau V.	— Malades européens (consultants et hospitalisés) dans les formations sanitaires, 1938 à 1945	52
Tableau VI.	— Malades européens. Décès dans les formations sanitaires de 1938 à 1945	53
Tableau VII.	— Lutte contre la trypanosomiase de 1938 à 1945	53
Tableau VIII.	— Lutte contre la lèpre en 1938, 1939, 1944, 1945	54
Tableau IX.	— Protection de la maternité et de l'enfance de 1938 à 1945	54

SANTÉ.

NOTICE PRÉLIMINAIRE.

I. Organisation.

La protection de la santé publique au Cameroun est assurée sous l'autorité et le contrôle de la Direction de la Santé publique.

L'exécution du service est assurée par un personnel médical composé de médecins européens et africains assisté d'un personnel infirmier, également européen et africain et d'un personnel de service. Le tableau II suivant en précise les catégories et la répartition.

Du point de vue financier, les dépenses nécessitées par l'équipement et le fonctionnement du service sont inscrites sur un chapitre du budget local, y compris les soldes et indemnités du personnel militaire servant hors cadre. Les dépenses du même ordre concernant le Service de Santé militaire et le personnel militaire servant dans les cadres sont supportées par le budget colonial.

Les établissements du Service de la Santé publique comprennent des hôpitaux (formations hospitalières disposant d'un équipement technique complet) des centres médicaux (formations hospitalières aux moyens matériels plus modestes) des infirmeries (hospitalisation des malades ne nécessitant pas l'évacuation sur un centre médical ou sur un hôpital) des dispensaires (ne comportant pas hospitalisation) des maternités, des dispensaires de puériculture, des bureaux d'hygiène urbains et ruraux et des établissements spécialisés (léproseries, hypnoseries, etc.).

A cette liste, dont le détail est donné au tableau ci-après, doivent être ajoutés, pour être complet, les établissements scientifiques de même que les pharmacies et leurs magasins d'approvisionnement.

Ces établissements assurent les traitements des Européens et des Africains. La plus large part des traitements relève de l'assistance médicale gratuite.

II. Considérations nosologiques.

Les maladies pestilentielles :

Seule la *variole* s'inscrit régulièrement dans le tableau nosologique des maladies pestilentielles rencontrées au Cameroun. Encore faut-il noter que les cas présentés n'affectent que rarement des manifestations épidémiques graves.

La *fièvre jaune* ne s'est manifestée que de loin en loin, au cours des années antérieures par de très rares cas cliniques. L'existence du virus est surtout prouvée par les tests de séro-protection.

Les maladies endémo-épidémiques :

Elles sont représentées surtout par le *paludisme* et la *maladie du sommeil.*

Le *paludisme* y sévit, avec toute la gamme de ses manifestations, au même titre que dans la plupart des territoires de la France d'outre-mer.

La *trypanosomiase* est l'objet d'une lutte organisée de grande envergure dont les premiers éléments et les grandes lignes furent mis au point par Jamot, qui fut le premier chef du service autonome de la

maladie du sommeil. A la suite des résolutions de la Conférence de Brazzaville, par décret en date du 5 juin 1944, fut créé au Cameroun le Service général d'hygiène mobile et de prophylaxie qui se substitua, en étendant ses attributions aux autres maladies endémo-épidémiques et aux maladies sociales, au service autonome de la maladie du sommeil dont il gardait les mêmes principes d'autonomie pour le plus grand bien de son efficacité.

En outre des équipes mobiles de prospection et de soins, les formations sanitaires fixes concourent également au traitement de la trypanosomiase.

Les maladies transmissibles :

Une part spéciale doit être faite aux *pneumococcies* et surtout à la *méningite cérébrospinale épidémique* dont les manifestations sont fréquentes. Les mesures prophylactiques mises en œuvre consistent dans l'isolement des sujets atteints, l'isolement et la chimioprophylaxie sulfamidée des contacts et la vaccination de la population.

Les maladies sociales :

Doivent être spécialement notées : les *maladies vénériennes*, la *lèpre* et la *tuberculose*.

La syphilis et la blennorragie se manifestent au Cameroun, par de nombreux cas contre lesquels la propagande et les conseils se montrent souvent inopérants.

Le dépistage de la *lèpre* est assuré par les équipes mobiles du Service général d'hygiène mobile et de prophylaxie et, suivant leur catégorie, les malades reçoivent les destinations suivantes :

Colonies agricoles;
Formations sanitaires;
Isolement à domicile.

La *tuberculose* présente au Cameroun un aspect clinique et un mode d'évolution sensiblement semblables à ce que l'on observe chez l'Européen. Grâce au dépistage précoce, à l'isolement et au traitement diététo-hygiénique en milieu hospitalier spécialisé, avec application des méthodes de collapsothérapie, on peut dès lors espérer enrayer la marche de cette grave maladie sociale en milieu autochtone.

Les maladies sporadiques, chirurgicales et *cutanées* se rencontrent au Cameroun et n'offrent aucun caractère particulier.

III. Établissements scientifiques.

1° *L'institut d'hygiène de Douala :*

Sérologie : examens de sang et lymphe (hémoculture et sérodiagnostic) de liquide céphalo-rachidien.

Bactériologie : crachats, pus, selles. Entretien de souches (microbiennes et rabiques). Préparation de vaccins antirabiques, antistaphylococciques, anticharbon symptomatique, auto-vaccins). Élevage des animaux d'expérience.

2° *Le laboratoire d'entomologie et de bactériologie de Yaoundé :*

Mêmes travaux (sauf entretien de souches et préparation de vaccins), identification de glossines et de moustiques.

3° *Le laboratoire de chimie de Yaoundé :*

Analyses organiques et minérales.

IV. Établissements sanitaires missionnaires.

Données, statistiques imprécises. Les missions religieuses entretiennent 9 hôpitaux, 47 dispensaires, 20 crèches et 5 léproseries.

TABLEAU I. — Nombre de formations sanitaires en 1938-1939-1941-1945.

FORMATIONS SANITAIRES.	1938. (1)	1939.	1941.	1945.
		A destination africaine,		
Hôpitaux :				
Nombre d'établissements	4	5	5	5
— de lits	1.030	1.255	1.255	1.255
Centres médicaux :				
Nombre d'établissements	16	15	15	15
— de lits	1.075	929	929	929
Dispensaires :				
Nombre d'établissements	43	42	42	42
Dispensaires spécialisés :				
Nombre d'établissements	22	24	24	24
— de lits	390	410	410	410
Infirmeries :				
Nombre d'établissements	14	15	15	15
— de lits	204	221	221	221
Maternités :				
Nombre d'établissements	16	18	18	18
— de lits	403	453	453	453
Pavillons de contagieux :				
Nombre d'établissements	20	20	20	20
— de lits	274	274	274	274
Orphelinats :				
Nombre d'établissements	1	1	1	1
— de lits	50	50	50	50
Asiles d'aliénés :				
Nombre d'établissements	3	3	3	3
— de lits	61	67	67	67
Colonies agricoles de lépreux :				
Nombre d'établissements	31	31	31	31
— de lits	7.125	6.905	6.905	6.905
Lazarets :				
Nombre d'établissements	1	1	1	1
— de lits	50	50	50	50
Hypnoseries :				
Nombre d'établissements	14	14	14	14
— de lits	2.133	2.133	2.133	2.133
TOTAL Nombre d'établissements	185	189	189	189
TOTAL — de lits	12.795	2.747	12.747	12.747
		A destination européenne,		
Hôpitaux :				
Nombre d'établissements	1	2	2	2
— de lits	40	74	100	120
Centre médicaux :				
Nombre d'établissements	6	5	5	(2) 5
— de lits	20	16	26	30
TOTAL Nombre d'établissements	7	7	7	7
TOTAL — de lits	60	90	126	150

(1) En 1938 les pavillons de contagieux, l'orphelinat et 6 centres médicaux pour européens n'étaient pas mentionnés dans l'annuaire des colonies françaises.
(2) Chambres pour européens intransportables à Ebolowa, Dschang, Garoua, Batouri, N'Kongsamba.

Tableau II. — Personnel du service de santé présent au 31 décembre, de 1938 à 1945.

CATÉGORIE.	1938.	1939.	1940.	1941	1942.	1943.	1944.	1945.
PERSONNEL EUROPÉEN.								
Technique :								
Médecins militaires. Dans les cadres	–	–	5	–	–	2	–	2
Médecins militaires. Hors cadre	43	51	41	32	30	31	32	36
Civils. Contractuels	–	1	1	–	–	1	1	2
Civils. Autres (1)	–	–	–	–	–	–	1	1
Pharmaciens militaires	3	3	3	2	3	2	3	3
Dentistes. Militaires	–	–	–	//	1	1	–	1
Dentistes. Civils	1	–	1	2	1	1	2	2
Officiers d'administration	2	2	1	2	2	1	1	3
ENSEMBLE	49	57	52	38	37	39	40	50
Subalterne :								
Infirmiers militaires	11	12	15	12	11	10	11	8
Assistants sanitaires	8	12	10	10	9	9	10	(2) 14
Sages-femmes (3)	2	3	2	2	2	2	2	9
Infirmières coloniales (3)	3	4	4	5	5	7	8	6
Divers	2	4	2	3	3	4	4	3
ENSEMBLE	26	35	33	32	30	32	35	40
TOTAL	75	92	85	70	67	71	75	90
PERSONNEL AFRICAIN.								
Médecins	–	–	–	–	–	–	–	21
Aides de santé	25	30	33	38	38	42	42	23
Pharmaciens	–	–	–	–	–	–	–	1
Assistants sanitaires	11	12	12	12	11	11	9	8
Sages-femmes	–	1	1	1	1	–	–	–
Infirmiers et infirmières	655	669	636	612	604	605	792	(4) 789
Agents et gardes d'hygiène	28	27	26	35	32	32	32	32
Gardiens de léproserie	10	12	12	12	10	10	9	8
TOTAL	729	751	730	710	696	700	884	(5) 882

(1) Médecins libres chargés d'un service rémunéré.
(2) 6 du cadre et 8 contractuels.
(3) Coloniales et contractuelles.
(4) Dont 357 du cadre.
(5) Non compris le personnel de service comptant en 1938 : 351, en 1945 : 744.

Tableau III. — Consultants et hospitalisés africains dans les formations sanitaires, de 1938 à 1945.

MALADIES.	1938.	1939.	1940.	1941.	1942.	1943.	1944.	1945.
	Milliers.							
PESTILENTIELLES (*Variole*) :								
Consultants	0,1	0,1	ε	–	–	0,2	0,6	0,1
Hospitalisés	ε	ε	–	ε	ε	ε	0,4	0,1
ENDÉMO-ÉPIDÉMIQUES (au total) :								
Consultants	404	309	234	240	226	224	220	265
Hospitalisés	8,6	8,1	5,7	5,8	5,3	4,9	5,4	7,5
dont :								
Paludisme et fièvre bilieuse :								
Consultants	107	91	70	67	49	43	39	52
Hospitalisés	0,5	0,5	0,6	1,0	0,8	0,8	0,8	1,0
Amibiase :								
Consultants	2	2	2	2	2	1	2	2
Hospitalisés	0,8	0,8	0,8	0,5	0,2	0,4	0,5	0,6
Dysenterie :								
Consultants	0,9	0,8	0,2	0,9	0,1	ε	ε	ε
Hospitalisés	0,3	0,1	0,1	ε	ε	ε	ε	ε
Trypanosomiase :								
Consultants	27	19	1,1	0,8	1,7	1,1	1,5	1,9
Hospitalisés	4,4	4,1	2,5	1,9	1,4	1,2	1,4	2,1
Parasitoses intestinales :								
Consultants	103	81	65	65	54	64	67	79
Hospitalisés	0,6	0,5	0,3	0,4	0,4	0,5	0,6	1,7
Pian :								
Consultants	107	67	64	71	82	87	96	111
Hospitalisés	1,2	1,2	0,8	0,9	0,9	0,9	1,1	1,0
Ulcère phagédénique :								
Consultants	46	34	22	22	32	22	12	15
Hospitalisés	0,7	0,9	0,6	1,0	1,2	0,9	1,0	1,0

TABLEAU III. — Consultants et hospitalisés africains dans les formations sanitaires de 1938 à 1945.

MALADIES.	1938.	1939.	1940.	1941.	1942.	1943.	1944.	1945.
				Milliers.				
TRANSMISSIBLES (au total) :								
Consultants	7	4	3	2	3	4	4	5
Hospitalisés	1,1	1,3	0,6	0,7	1,1	1,2	1,3	1,3
dont :								
Trachome :								
Consultants	0,1	0,2	0,2	0,3	0,5	0,3	0,7	0,4
Hospitalisés	ε	ε	ε	ε	ε	ε	ε	ε
SOCIALES (au total) :								
Consultants	137	89	71	66	64	66	67	87
Hospitalisés	9,9	9,9	9,2	8,5	9,2	9,3	10,3	11,4
dont :								
Syphilis :								
Consultants	48	40	33	30	30	33	34	44
Hospitalisés	1.9	1,7	1,2	1,2	1,3	1,4	2,1	2,1
Blennorragie :								
Consultants	61	43	35	31	30	29	28	39
Hospitalisés	0,6	0,5	0,4	0,3	0,4	0,5	0,7	0,9
Autres maladies vénériennes :								
Consultants	2	2	1	2	1	2	1	2
Hospitalisés	0,1	0,1	0,1	0,1	0,1	0,1	0,1	0,3
Lèpre :								
Consultants	24	3	1	2	3	2	3	2
Hospitalisés	7.4	7,4	7,3	6,7	7,1	7,1	7,2	6,8
Tuberculose :								
Consultants	0,2	0,2	0,1	0,1	0,1	0,1	0,1	0,1
Hospitalisés	0,2	0,2	0,1	0,2	0,2	0,3	0,3	0,3
SPORADIQUES (au total) :								
Consultants	356	291	250	225	237	220	220	231
Hospitalisés	4,2	3,6	3,1	4,2	4.7	4,8	4,7	5,0
dont :								
Appareil respiratoire :								
Consultants	93	92	73	67	74	74	65	71
Hospitalisés	1,2	1,2	1,1	1,4	1.7	1,8	1.6	1,6
Appareil circulatoire :								
Consultants	4	4	1	1	1	1	1	1
Hospitalisés	0,2	0,2	0,1	0,2	0,1	0,2	0,2	0,3
Appareil digestif :								
Consultants	96	78	71	59	56	52	49	55
Hospitalisés	1,2	0,7	0,6	1.0	1,1	1,0	1,1	1,3
Appareil urinaire :								
Consultants	4	2	1	4	0,5	0,5	0,4	1
Hospitalisés	0,1	0,1	0,1	0,1	0,1	0,1	0,1	0,1
Appareil nerveux :								
Consultants	23	9	5	5	6	6	6	6
Hospitalisés	0,4	0,4	0,3	0,3	0,4	0,4	0,4	0,5
CHIRURGICALES (au total) :								
Consultants	186	195	183	240	201	179	192	216
Hospitalisés	10	9,3	7,2	10	12	11	13	17
CUTANÉES (au total) :								
Consultants	112	100	82	71	81	81	56	58
Hospitalisés	0,3	0,3	0,3	0,2	0,2	0,3	0,3	0,3
TOTAL — Consultants	1.202	988	823	844	812	774	759	862
TOTAL — Hospitalisés	34	32	26	29	32	32	35	42
TOTAL — Dont hospitalisés entrés dans l'année	26	24	18	22	24	23	27	33
Nombre de consultations	5.032	4.556	3.563	3.162	3.226	2.940	2.876	3.303
— de jours de traitements	3.020	3.133	2.769	2.878	2.736	2.665	2.621	2.663

Tableau IV. — Décès des indigènes hospitalisés dans les formations sanitaires (1938 à 1945).

MALADIES.	1938.	1939.	1940.	1941.	1942.	1943.	1944.	1945.
Pestilentielles, au total	7	3	–	2	–	7	121	26
Endémo-épidémiques, au total	1.036	857	452	472	477	438	433	388
dont : Paludisme et fièvre bilieuse	54	52	45	57	57	57	81	81
Amibiase	144	133	55	78	70	83	60	45
Dysenterie	186	50	6	16	15	1	4	8
Trypanosomiase	570	555	305	235	241	192	226	200
Parasitoses intestinales	66	50	28	41	69	64	45	40
Pian	2	1	1	–	–	1	6	4
Ulcère phagénédique	7	13	10	18	18	23	8	9
Billarziose	–	1	2	–	4	12	1	1
Transmissibles, au total	222	191	158	212	296	278	263	224
Sociales, au total	522	518	587	517	638	706	720	615
dont : Syphilis	26	33	38	51	33	33	38	46
Blennorragie	4	–	–	–	–	2	6	2
Lèpre	432	418	497	407	518	585	563	483
Tuberculose	55	49	39	45	65	75	85	64
Sporadiques, au total	545	520	398	553	682	722	686	700
dont : Appareil respiratoire	133	130	143	147	229	247	201	189
— circulatoire	64	62	45	74	69	71	88	98
— digestif	147	80	94	135	202	205	184	160
— urinaire	30	26	26	31	29	14	31	31
— nerveux	47	48	31	50	58	49	51	61
Chirurgicales, au total	375	345	276	267	334	356	385	332
Cutanées, au total	–	3	1	2	3	3	2	2
Ensemble	2.707	2.437	1.871	2.025	2.430	2.510	2.610	2.287

Tableau V. — Malades européens (consultants et hospitalisés) dans les formations sanitaires (1938-1945).

MALADIES.	CONSULTANTS.								HOSPITALISÉS.							
	1938.	1939.	1940.	1941.	1942.	1943.	1944.	1945.	1938.	1939.	1940.	1941.	1942.	1943.	1944.	1945.
Endémo-épidémiques, au total	800	760	596	1.063	939	710	730	887	98	84	69	101	100	95	75	157
dont : Paludisme	494	403	330	668	533	393	372	463	61	68	63	73	51	68	52	87
Amibiase	27	55	43	49	65	55	52	74	10	8	3	12	7	8	8	12
Dysenterie	20	11	1	3	2	1	1	4	–	1	–	–	1	–	1	5
Trypomosomiase	–	18	1	2	2	–	–	2	2	3	–	2	–	–	–	1
Parasitose intestinale	187	213	21	265	249	222	273	303	8	2	–	4	12	14	10	42
Filariose	17	6	9	10	31	10	12	27	–	–	–	1	–	–	–	–
Ulcère phagédénique	9	10	3	24	24	11	7	7	2	2	–	–	2	1	1	5
Billarziose	1	1	–	6	12	2	–	2	–	–	–	–	–	–	–	–
Transmissibles, au total	22	33	28	125	105	102	84	63	4	8	3	4	18	8	5	11
Sociales, au total	222	238	135	203	172	153	137	140	17	38	14	19	23	8	20	22
dont : syphilis	64	75	42	74	55	35	32	33	1	8	4	2	4	–	4	2
Blennorragie	123	126	57	103	89	107	92	85	7	12	3	2	4	1	8	9
Autres maladies vénériennes	28	27	16	17	19	9	7	13	6	10	5	9	7	2	5	5
Tuberculose	6	8	6	9	5	2	6	4	2	6	2	6	7	5	2	6
Sporadiques, au total	1.285	1.408	1.069	1.744	1.982	1.887	2.077	1.904	76	97	97	140	148	155	185	291
dont : Appareil respiratoire	247	209	217	452	440	401	472	341	9	13	20	7	22	18	22	26
— circulaire	92	84	110	204	201	179	208	252	10	7	7	8	22	18	16	25
— digestif	322	422	436	561	625	682	795	702	25	32	20	35	40	29	47	57
— urinaire	27	23	56	50	79	46	66	40	6	6	7	18	14	4	5	3
— nerveux	37	58	35	129	151	160	114	116	14	11	11	8	19	17	20	21
Chirurgicales, au total	1.053	1.061	912	1.207	1.354	1.388	1.212	1.013	140	160	101	160	132	123	160	181
Cutanées, au total	217	223	233	382	495	414	388	406	6	10	5	8	13	9	12	18
Total	3.597	3.723	2.973	4.726	5.047	4.654	4.628	4.413	341	398	389	432	434	398	457	680

	1938.	1939.	1940.	1941.	1942.	1943.	1944.	1945.
Nombre de consultations	11.076	9.771	7.883	14.575	16.462	14.665	12.376	11.520
Nombre de jours de traitements	4.572	4.920	4.571	5.190	8.418	6.404	7.232	9.356

Tableau VI. — Malades européens. — Décès dans les formations sanitaires (1938-1945).

MALADIES.	1938.	1939.	1940.	1941.	1942.	1943.	1944.	1945.
Endémo-épidémiques, au total	6	2	4	5	5	6	6	6
dont : Paludisme	5	2	4	1	5	6	5	6
Transmissibles, au total	–	–	1	3	2	–	–	–
Sociales, au total	1	2	2	–	–	2	2	1
dont : Tuberculose	–	–	2	–	–	–	1	1
Sporadiques, au total	3	5	4	6	8	6	4	8
dont : appareil respiratoire	–	1	1	–	2	2	–	–
— circulatoire	2	1	2	2	2	–	2	4
— digestif	–	1	–	2	–	1	2	1
— nerveux	1	1	–	2	1	1	–	–
Chirurgicales, au total	4	3	2	7	3	1	4	1
ENSEMBLE	14	12	13	21	18	15	16	16

Tableau VII. — Lutte contre la Trypanosomiase de 1938 à 1945.

ANNÉES.	CATÉGORIES D'ÉQUIPES.	POPULATION VISITÉE.	ANCIENS MALADES REVUS. T + DANS le sang. (1)	ANCIENS MALADES REVUS. T — DANS le sang.	ANCIENS MALADES REVUS. AU TOTAL.	NOUVEAUX MALADES dépistés.	MALADES AU TOTAL.	GUÉRIS.
1938	Équipes mobiles de prospection et de contrôle	392.628	261	10.987	11.248	2.990	14.238	1.021
	Dépistage dans les postes et centres de traitement des régions	340.764	1.143	57.850	58.993	1.226	60.219	821
	ENSEMBLE	733.392	1.404	68.837	70.241	4.216	74.457	1.902
1939	Équipes mobiles de prospection et de contrôle	434.451	323	13.337	13.660	1.382	15.042	1.066
	Dépistage dans les postes et centres de traitement des régions	266.132	1.120	69.623	70.743	1.091	71.834	558
	ENSEMBLE	700.583	1.443	82.960	84.403	2.473	86.876	1.624
1940	Équipes mobiles de prospection et de contrôle	363.478	114	8.526	8.640	1.956	10.596	1.565
	Dépistage dans les postes et centres de traitement des régions	554.947	796	47.953	48.749	2.624	51.373	2.473
	ENSEMBLE	918.425	910	56.479	57.389	4.580	61.969	4.038
1941	Équipes mobiles de prospection et de contrôle	181.013	75	4.806	4.881	521	5.402	305
	Dépistage dans les postes et centres de traitement des régions	390.540	280	29.945	30.225	1.278	31.503	3.085
	ENSEMBLE	571.583	355	34.751	35.106	1.799	36.905	3.390
1942	Équipes mobiles de prospection et de contrôle	107.781	44	3.886	3.930	439	4.369	415
	Dépistage dans les postes et centres de traitement des régions	299.568	262	22.458	22.720	1.394	24.114	2.613
	ENSEMBLE	407.349	306	26.344	26.650	1.833	28.483	3.028
1943	Équipes mobiles de prospection et de contrôle	143.346	77	3.978	4.055	790	4.845	474
	Dépistage dans les postes et centres de traitement des régions	169.301	398	12.379	12.777	1.055	13.832	2.642
	ENSEMBLE	312.647	475	16.357	16.832	1.845	18.677	3.116
1944	Équipes mobiles de prospection et de contrôle	160.503	154	3.322	3.476	1.165	4.641	861
	Dépistage dans les postes et centres de traitement des régions	163.933	412	11.442	11.854	1.046	12.900	1.024
	ENSEMBLE	324.436	566	14.764	15.330	2.211	17.541	1.885
1945	Équipes mobiles de prospection et de contrôle	357.353	182	3.948	4.130	2.312	6.442	680
	Dépistage dans les postes et centres de traitement des régions	202.189	260	12.869	13.129	1.658	14.787	824
	ENSEMBLE	559.542	442	16.817	17.259	3.970	21.229	1.404

(1) Présence de Trypanosomes dans les ponctions effectuées sur les malades.

TABLEAU VIII. — Lutte contre la lèpre en 1938, 1939, 1944, 1945.

CATÉGORIES.	1938.	1939.	1944.	1945.
Dépistage :				
Malades existant au 31 décembre	18.659	18.842	22.604	22.902
dont malades dépistés dans l'année	2.451	1.289	1.196	868
Colonies agricoles :				
Nombre de malades au 1er janvier	5.293	5.441	5.810	5.769
— — entrés dans l'année	1.799	1.945	1.367	1.057
ENSEMBLE	7.092	7.386	7.177	6.826
Nombre de malades blanchis	112	171	75	76
— — évacués	»	»	164	162
— — décédés	467	522	609	514
— — évadés	1.072	1.028	560	479
ENSEMBLE	1.651	1.721	1.408	1.231
Nombre de malades au 31 décembre	5.441	5.665	5.769	5.595

TABLEAU IX. — Protection de la maternité et de l'enfance de 1938 à 1945.

CATÉGORIES.	1938.	1939.	1940.	1941.	1942.	1943.	1944.	1945.
Africains :								
Consultations prénatales :								
Consultantes	8.600	7.200	8.900	7.300	11.200	8.800	10.500	14.400
Consultations	45.900	36.700	28.600	26.900	35.900	32.100	34.800	60.700
Nombre d'accouchements dans les formations hospitalières.	1.879	2.039	2.541	3.587	4.178	4.405	5.056	8.484
Nombre de naissances dans les formations hospitalières ..	1.806	...	...	3.495	4.005	4.167	4.818	8.136
Consultations postnatales :								
Consultantes	700	6.800	2.300	2.300	3.100	7.000	11.400	10.300
Consultations	4.000	20.100	8.900	7.200	10.000	19.400	39.800	54.600
Enfants de 0 à 2 ans :								
Consultants	49.000	45.600	44.600	38.200	31.700	31.900	30.300	30.900
Consultations	220.200	194.700	152.000	159.100	167.000	140.600	160.400	154.400
Enfants de 2 à 5 ans :								
Consultants	65.500	70.100	63.500	58.700	55.300	51.600	42.900	47.200
Consultations	333.500	288.700	225.200	220.400	248.900	201.200	183.900	193.200
Inspection des écoles :								
Consultants	34.800	53.400	39.400	54.400	54.500	...	46.700	49.900
Consultations	242.900	225.800	131.600	169.600	177.100	...	153.500	154.200
Vaccinations antivarioliques	286.900	302.900	415.900	281.000	282.000	337.300	757.300	754.300
Européens :								
Nombre de naissances dans les formations hospitalières..	69	44	44	61	32	30	49	95



ADDENDUM.

Les tableaux qui suivent (chapitres Enseignement, Justice, Domaine) ont été établis par le Département sur des données fragmentaires fournies par le territoire. Ils ne sont donc publiés que sous réserve de confirmations ultérieures et figureront corrigés et *complétés* dans le deuxième volume (années 1945-1948).

CHAPITRE X.

ENSEIGNEMENT.

SOMMAIRE.

Pages.

NOTICE PRÉLIMINAIRE..... 155

TABLEAU I. — Effectif du personnel de l'Enseignement présent au 31 décembre de chaque année (1938, 1941, 1945)..... 157

TABLEAU II. — Enseignement public européen. — Personnel. — Nombre d'écoles et nombre d'élèves des diverses catégories d'enseignement public européen. — Diplômes obtenus (1938, 1941-1945)..... 157

TABLEAU III. — Enseignement public indigène. — Personnel des diverses catégories d'enseignement public indigène (1938-1945)..... 158

TABLEAU IV. — Enseignement public indigène. — Nombre d'établissements, de classes et d'élèves des diverses catégories d'enseignement public indigène (1938-1945)..... 158

TABLEAU V. — Extension des écoles rurales et régionales de 1921 à 1937..... 159

TABLEAU VI. — Enseignement public indigène. — Diplômes obtenus de 1938 à 1945..... 159

TABLEAU VII. — Crédits de la Direction de l'Enseignement de 1938 à 1945..... 159

TABLEAU VIII. — Enseignement privé indigène reconnu en 1938 et 1945..... 159

TABLEAU IX. — Enseignement privé indigène non reconnu en 1938 et 1945..... 159

ORGANISATION DE L'ENSEIGNEMENT OFFICIEL AU CAMEROUN.

1° Enseignement primaire élémentaire du 1er degré.

Cet enseignement est donné en 1945 dans 11 écoles régionales et 109 écoles rurales groupant ensemble 253 classes. Écoles réparties en 11 secteurs scolaires dirigées par un instituteur européen.

Leurs programmes sont d'un niveau sensiblement égal à celui des écoles métropolitaines, mais adaptés au pays, les leçons sont liées aux activités locales et saisonnières. L'enseignement général est donné seulement dans la classe du matin, l'après-midi étant consacré aux travaux agricoles. Sauf à Douala, les champs scolaires existent dans toutes les écoles, (leur superficie atteint parfois 3 hectares par classe). Des programmes de culture avec plan d'assolement et utilisation d'engrais verts sont établis pour chaque école. Les moniteurs tiennent des cahiers de cultures sur lesquels sont portés tous les renseignements nécessaires : préparation du sol, fumier, date des semailles, façons culturales, poids des récoltes, rendement.

L'enseignement féminin de création récente est actuellement donné au 1er degré dans 2 écoles primaires élémentaires de filles à Douala et Yaoundé (les programmes d'enseignement général sont les mêmes que pour les garçons).

L'après-midi est employée à des exercices adaptés au rôle de la future mère de famille : couture, cuisine, blanchissage, puériculture, hygiène, tenue de maison.

2° Enseignement du 2e degré.

Il est donné :

1° Dans 4 cours de sélection (Yaoundé, Douala, Ebwa et Dschang) qui sont les années préparatoires à l'école primaire supérieure, ouverts aux élèves reçus dans le meilleur rang au certificat d'études primaires;

2° A l'école primaire supérieure de garçons de Yaoundé qui forme en trois années d'études, sur des programmes presque analogues à celui des collèges modernes de la métropole : des écrivains-interprètes pour l'administration, des agents pour la météorologie, les P. T. T., les mines, des moniteurs d'enseignement.

Elle prépare des candidats à l'école supérieure d'agriculture de Yaoundé, à l'école de médecine de Dakar et à l'école normale de Sébikotane (A. O. F.).

3° L'école primaire supérieure de jeunes filles de Douala prépare en trois ans des élèves sages femmes et des monitrices d'enseignement. Les meilleurs élèves de 3e annee sont envoyées à l'école de sages femmes de Dakar ou à l'E. N. de Rufisque.

3° Enseignement professionnel.

Au 1er degré existe des sections professionnelles dans les écoles régionales toutes pourvues d'un atelier de menuiserie.

Au 2e degré l'enseignement technique est donné à l'école professionnelle de Douala qui devrait former des ajusteurs mécaniciens pour les chemins de fer et l'industrie privée, des moniteurs d'ensei-

gnement professionnel pour les écoles régionales, des menuisiers, des mécaniciens-dépanneurs, des maçons, des électriciens pour l'administration et l'industrie privée. Mais les promotions sortantes suffisent à peine aux besoins des Travaux publics et particulièrement des chemins de fer.

A l'enseignement professionnel doit être rattaché l'atelier coopératif d'Ebolowa, transformé depuis quelques mois en école d'ivoiriers-tablettiers. Les premières œuvres exposées depuis la réorganisation plaisent par l'originalité de leur inspiration et le fini de leur exécution. Le travail de cet atelier est semi-commercial.

4° Enseignement à programme métropolitain.

Il avait été jusqu'ici réservé aux seuls enfants européens. Depuis 1946 de jeunes Africains ont la possibilité de préparer le baccalauréat métropolitain. L'enseignement primaire à programme métropolitain est donné dans deux écoles (Yaoundé : 3 classes ; Douala : 2 classes). Deux pensionnats privés existent à N'Kongsamba et à Bafang.

L'enseignement secondaire (1er cycle : de la 6e à la 3e) est dispensé au cours secondaire de Yaoundé qui compte actuellement 60 élèves dont 30 internes.

5° A signaler qu'un Orphelinat de Métis réunit à Yaoundé une centaine d'enfants des deux sexes.

Les tableaux qui suivent donnent peu d'indications sur *l'enseignement missionnaire,* en effet la pluralité des missions d'une part, et le fait, d'autre part, que tous les moniteurs ne possèdent point les diplômes nécessaires ont pour conséquence qu'il serait difficile de tenir compte des effectifs non reconnus.

Tableau I.

Effectif du personnel de l'enseignement présent au 31 décembre de chaque année.

DÉSIGNATION.	1938.	1941.	1945.
Personnel européen :			
Chefs de service	1	1	1
Inspecteurs	–	–	1
Professeurs	–	–	8
Instituteurs	18	22	21
Institutrices	12		16
Contractuels	2	–	–
Auxiliaires	5	9	7
TOTAL	38	32	54
Personnel indigène :			
Instituteurs	–	–	–
Moniteurs	170	193	277
Monitrices			
Auxiliaires (hommes)	10	30	55
Auxiliaires (femmes)			
TOTAL	180	223	332

Tableau II.

Enseignement public européen. — Personnel. — Nombre d'écoles et nombre d'élèves des diverses catégories d'enseignement public européen.

DÉSIGNATION.	1938.	1941.	1945.
Nombre d'écoles primaires	2	2	2
Nombre de cours secondaires	–	–	1
Nombre de classes d'étude	3	–	9
Nombre d'instituteurs	3	–	5
Nombre de professeurs	–	–	5
Nombre d'élèves (garçons)	20	21	88
— (filles)	10	20	76

Diplômes obtenus.

DÉSIGNATION.	1938.	1939.	1940.	1941.	1942.	1943.	1944.	1945.
Certificat d'Études Primaires	–	–	–	12	4	4	7	5

Tableau III. — Enseignement public indigène. — Personnel des diverses catégories d'enseignement public indigène.

DÉSIGNATION.	1938.		1945.	
	E.	I.	E.	I.
A. *Enseignement primaire.*				
Masculin et mixte :				
Écoles rurales	–	110	–	307
Écoles régionales	15	60	11	
Féminin :				
École régionale de Yaoundé	–	–	2	2
École régionale de Douala	1	1	1	8
TOTAL	16	171	14	317

DÉSIGNATION.	1938.		1945.	
	E.	I.	E.	I.
B. *Enseignement primaire supérieur.*				
Masculin :				
Cours de sélection	–	–	4	–
E. P. S. Yaoundé	4	–	7	–
Féminin :				
E. P. S. Douala	–	–	3	2
TOTAL	4	–	14	2

DÉSIGNATION.	1938.		1945.	
	E.	I.	E.	I.
C. *Enseignement professionnel.*				
École professionnelle de Douala	2	4	2	6
École d'agriculture de Yaoundé	2	–	1	–
Atelier d'Ebolowa	1	4	1	4
TOTAL	5	8	4	10
Cité enfantine de métis	1	2	2	3

Tableau IV. — Enseignement public indigène. — Nombre d'établissements, de classes et d'élèves des diverses catégories d'enseignement public indigène.

DÉSIGNATION.	1938.	1945.
A. *Enseignement primaire.*		
Nombre d'établissements :		
Écoles rurales	67	109
Écoles régionales	10	11
École régionale de Yaoundé	–	1
École régionale de Douala	1	1
ENSEMBLE	78	122
Nombre de classes :		
Écoles rurales	118	244
Écoles régionales	66	
École régionale de Yaoundé	–	3
École régionale de Douala	1	6
ENSEMBLE	185	253
Nombre d'élèves :		
Garçons. Écoles rurales	6.213	14.076
Garçons. Écoles régionales	3.219	
ENSEMBLE	9.432	14.076
Filles. Écoles rurales	426	1.866
Filles. École régionale	251	
Filles. École régionale de Yaoundé	–	172
Filles. École régionale de Douala	55	255
ENSEMBLE	732	2.293
TOTAL	10.164	16.369

DÉSIGNATION.	1938.	1945.
B. *Enseignement primaire supérieur.*		
Nombre d'établissements :		
Cours de sélection	–	4
E. P. S. Yaoundé	1	1
E. P. S. Douala	–	1
ENSEMBLE	1	6
Nombre de classes :		
Cours de sélection	–	4
E. P. S. Yaoundé	3	5
E. P. S. Douala	–	3
ENSEMBLE	3	12
Nombre d'élèves :		
Cours de sélection	–	172
E. P. S. Yaoundé	89	197
E. P. S. Douala	–	45
ENSEMBLE	89	314
Dont : filles	–	45

DÉSIGNATION.	1938.	1945.
C. *Enseignement professionnel.*		
Nombre d'établissements :		
École professionnelle de Douala	1	1
École d'agriculture de Yaoundé	1	1
Atelier d'Ebolowa	1	1
ENSEMBLE	3	3
Cité enfantine. (Orphelinat des métis)	1	1
Nombre de classes :		
École professionnelle de Douala	1	4
École d'agriculture de Yaoundé	1	1
Atelier d'Ebolowa	–	–
ENSEMBLE	2	5
Cité enfantine. (Orphelinat des métis)	1	3
Nombre d'élèves :		
École professionnelle de Douala	23	82
École d'agriculture de Yaoundé	25	16
Atelier d'Ebolowa	20	20
ENSEMBLE	68	118
Orphelinat de métis. Filles	7	62
Orphelinat de métis. Garçons	8	42

TABLEAU V. — Extension des écoles rurales et régionales de 1921 à 1937.

DÉSIGNATION.	1921.	1922.	1923.	1924.	1925.	1926.	1927.	1928.	1929.	1930.	1931.	1932.	1933.	1934.	1935.	1936.	1937.
Écoles rurales.																	
Nombre d'écoles	46	30	42	45	45	47	51	54	56	70	64	56	57	61	60	68	64
Personnel européen	1	1	1	1	1	—	—	—	—	—	—	—	—	—	—	—	—
Personnel indigène	42	35	46	52	51	54	59	62	65	85	85	85	89	89	94	99	97
Nombre de classes	46	33	46	51	52	54	59	62	66	85	77	85	89	96	94	99	106
Nombre d'élèves	2.711	1.850	2.200	2.639	2.453	2.813	2.984	2.950	3.071	2.600	3.865	4.531	4.833	5.377	5.904	6.160	6.560
Écoles régionales.																	
Nombre d'écoles	4	5	6	5	9	9	8	7	7	9	9	7	7	7	8	8	9
Personnel européen	7	10	8	8	14	12	10	11	11	10	14	8	7	8	9	9	13
Personnel indigène	16	16	21	21	20	26	28	27	27	33	49	39	39	39	44	49	57
Nombre de classes	23	25	29	27	34	31	33	33	36	40	49	39	46	46	50	52	59
Nombre d'élèves	922	1.290	1.480	1.094	1.666	1.757	1.677	1.430	1.748	2.112	2.300	1.953	2.248	2.302	2.746	2.812	3.166

TABLEAU VI. — Enseignement public indigène. — Diplômes obtenus de 1938 à 1945.

DÉSIGNATION.	1938.	1939.	1940.	1941.	1942.	1943.	1944.	1945.
Certificats d'études primaires (n. c. missions)	155	174	187	171	215	312	(1) 289	—
Certificats d'études supérieurs (2)	31	25	30	35	49	37	72	30
Diplôme École supérieure J. F. Douala	—	—	—	—	—	—	7	—
Diplôme de sortie de l'École professionnelle de Douala	—	—	—	14	16	16	12	15
Diplôme de sortie de l'École d'agriculture	—	—	—	17	—	15	—	14

(1) Dont. 11 filles.
(2) Le C. E. S. est un examen, les élèves sortant de l'École supérieure de Yaoundé qui le subissent avec succès obtiennent le diplôme de l'École supérieure.

TABLEAU VII. — Crédits de la direction de l'enseignement de 1938 à 1945.

DÉSIGNATION.	1938.	1939.	1940.	1941.	1942.	1943.	1944.	1945.
	Millions.							
Ensemble	2,6	3,25	3,65	4,75	5,40	7,20	8,70	13,40
P. cent du budget total	2,7	2,8	2,5	2,9	3,5	4,1	4,4	4,6

TABLEAU VIII. — Enseignement privé indigène reconnu en 1938 et 1945.

DÉSIGNATION.		1938.	1945.
Nombre d'écoles de confession.	Catholique	57	166
	Protestante	28	
Nombre de moniteurs	Européen	16	(1) 19
	Indigène	120	(1) 364
Nombre d'élèves	Garçons	10.255	26.410
	Filles	638	
ENSEMBLE		10.893	26.410
Diplômes obtenus [C. E. I.] (3).	Missions françaises	39	(2) 261
	Étrangères	42	100

(1) Année 1943. (2) En 1944. (3) Plus 9 diplômes de moniteur en 1944.

TABLEAU IX. — Enseignement privé indigène non reconnu en 1938 et 1945.

DÉSIGNATION.		MISSIONS			
		FRANÇAISES.		ÉTRANGÈRES.	
		1938.	1945.	1938.	1945.
Nombre d'écoles		1.800	2.275	1.061	1.466
Nombre d'élèves.	Garçons	69.228	60.863	20.182	27.618
	Filles	2.369		732	
ENSEMBLE		71.597	60.863	20.914	27.618