

ETUDE SUR LA POPULATION DE LA RÉPUBLIQUE DU NIGER



La population totale de la République du Niger au 31 Août 1959 s'élève à 2.555.000 habitants. Ce chiffre a été obtenu en faisant le total de la population de chaque circonscription administrative, tous les Commandants de Cercles, Chefs de Subdivision et chef de poste ayant communiqué la liste des villages ou tribu de leur ressort avec la population correspondante, l'ethnie dominante, et la date du dernier recensement.

Ce nombre nous semble sous estimé pour deux raisons :

D'une part parce que faute de temps et de personnel, les recensements administratifs ne peuvent se faire tous les ans, ni même tous les 3 ans ou 5 ans. Les derniers recensements effectués dans certaines circonscriptions datent de 1953. Ainsi il n'est pas tenu compte du rythme de croissance de la population. On peut estimer très grossièrement que la population ainsi négligée est de l'ordre de 150.000 personnes.

D'autre part ces recensements administratifs ont un but fiscal, car ils servent de base au paiement de l'impôt. La population a donc tendance à s'y soustraire dans la mesure où elle le peut. Il est impossible d'estimer même grossièrement la part de population qui échappe au recensement, proportion qui est certainement plus élevée pour la population nomade, difficile à saisir que pour la population sédentaire.

La population peulhs et touaregs est de 570.000 habitants soit 22,2% de la population totale. En réalité, la part de la population nomade sous-estimée est plus importante - Cependant il faut noter qu'une petite partie de cette population est sédentarisée - notamment les Peulhs des cantons de Lanordé-Torodi-Tanou et Diagourou.

Les 4 villes de plus de 10.000 habitants groupent 2,7% de la population totale soit :

NIAMEY	30.030
ZINDER	14.891
MARADI	11.762
TAHOUA	11.629

puis viennent les villes de	KONNI	6.494
	ILLELLA	6.279
	TESSAOUA	5.840
	TAMASKE	5.587
	FILINGUE	5.398
	TERA	5.385
	AGADEZ	4.531

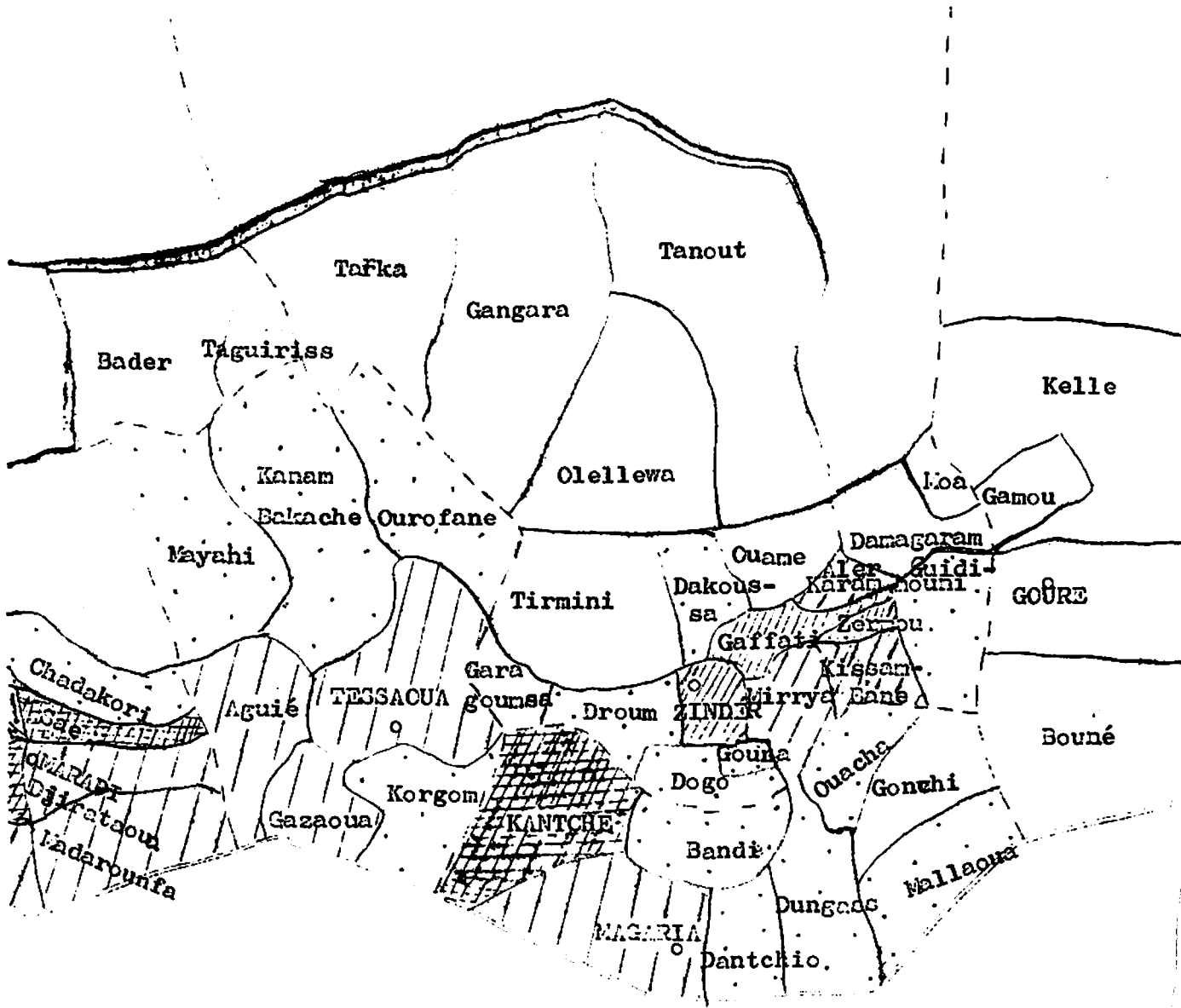
Si on ne tient compte que de la population sédentaire et en éliminant les villes de Zinder, Maradi et Niamey le nombre moyen d'habitants par village est de 288. Mais la taille moyenne des villages est très variable selon les cercles et les cantons. Aussi on peut distinguer :

- des circonscriptions à densité de population élevée et à habitat très dispersé comme le canton de Magaria (= densité 20, taille moyenne des villages 190 habitants).
- des circonscriptions à densité de population élevée et à habitat très groupé = tel le canton de Dargol =(densité 16,8 taille moyenne des villages 1004 habitants).
- des circonscriptions à densité de population faible et où les villages sont très petits telle la subdivision de Gouré (densité 0,8 , taille moyenne du village 149 habitants).
- et des circonscriptions à densité de population faible et où les villages demeurent cependant de taille très supérieure à la moyenne tel le canton d'Anzourou (densité 1,6 taille moyenne des villages 510 habitants).

Les cartes ci-jointes reflètent la densité par cantons et le tableau ci-dessous donne les principales caractéristiques démographiques de chaque cercle et subdivision - Les régions les plus denses sont le Dallol Bosso, la Région de Maradi, celle de Magaria, les cantons de Sinder et de Tamaske dans les cercles de Tillabéry et de Tahoua. Puis viennent les régions de Konni, Zinder, Gaya, Tessaoua et la Vallée du NIGER.

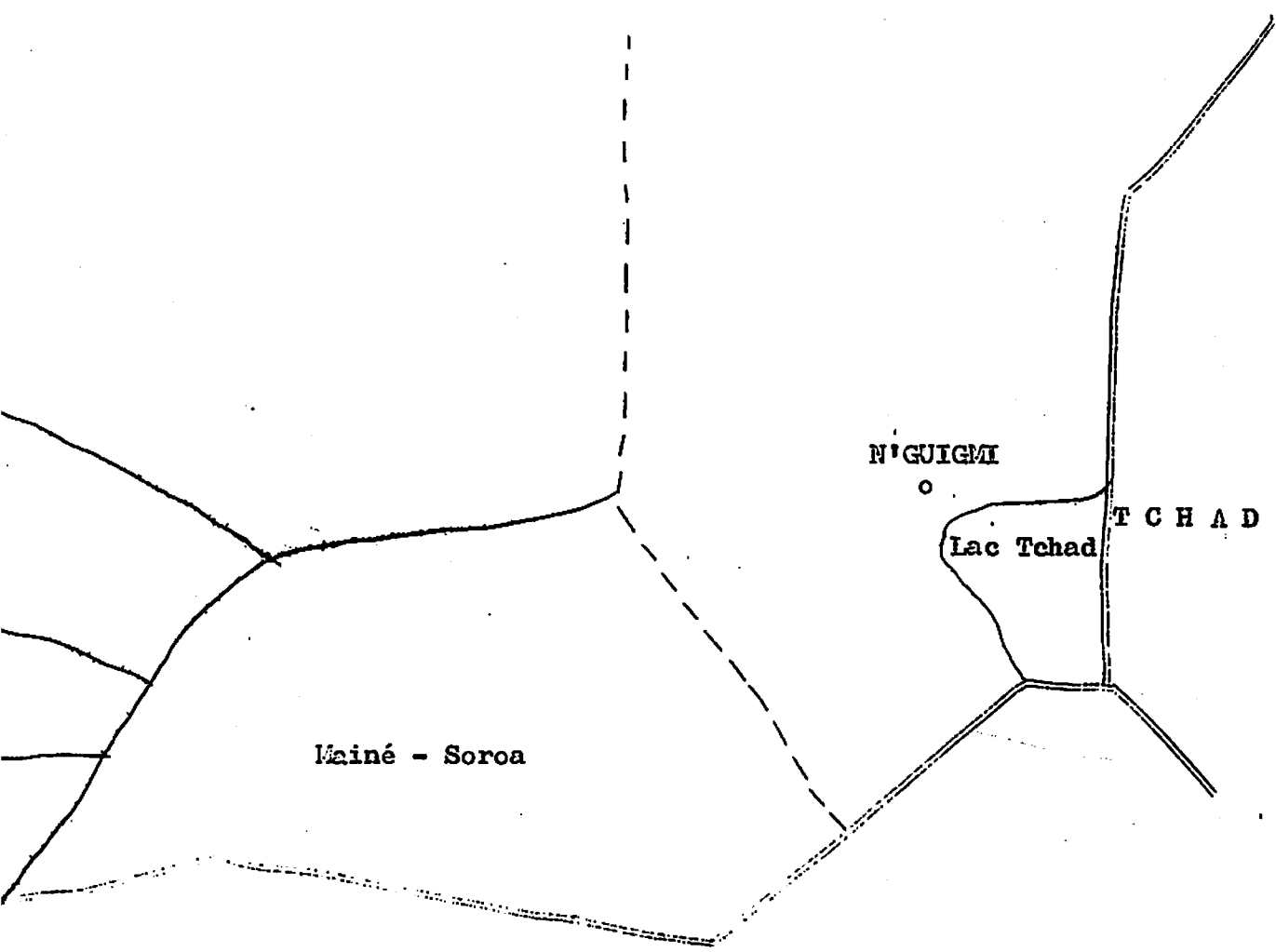
Le prochain bulletin publiera la suite de cette étude en donnant les caractéristiques ethniques de chaque cercle et subdivision.

D E N S I T E de
du N I G E R








N I G E R I A

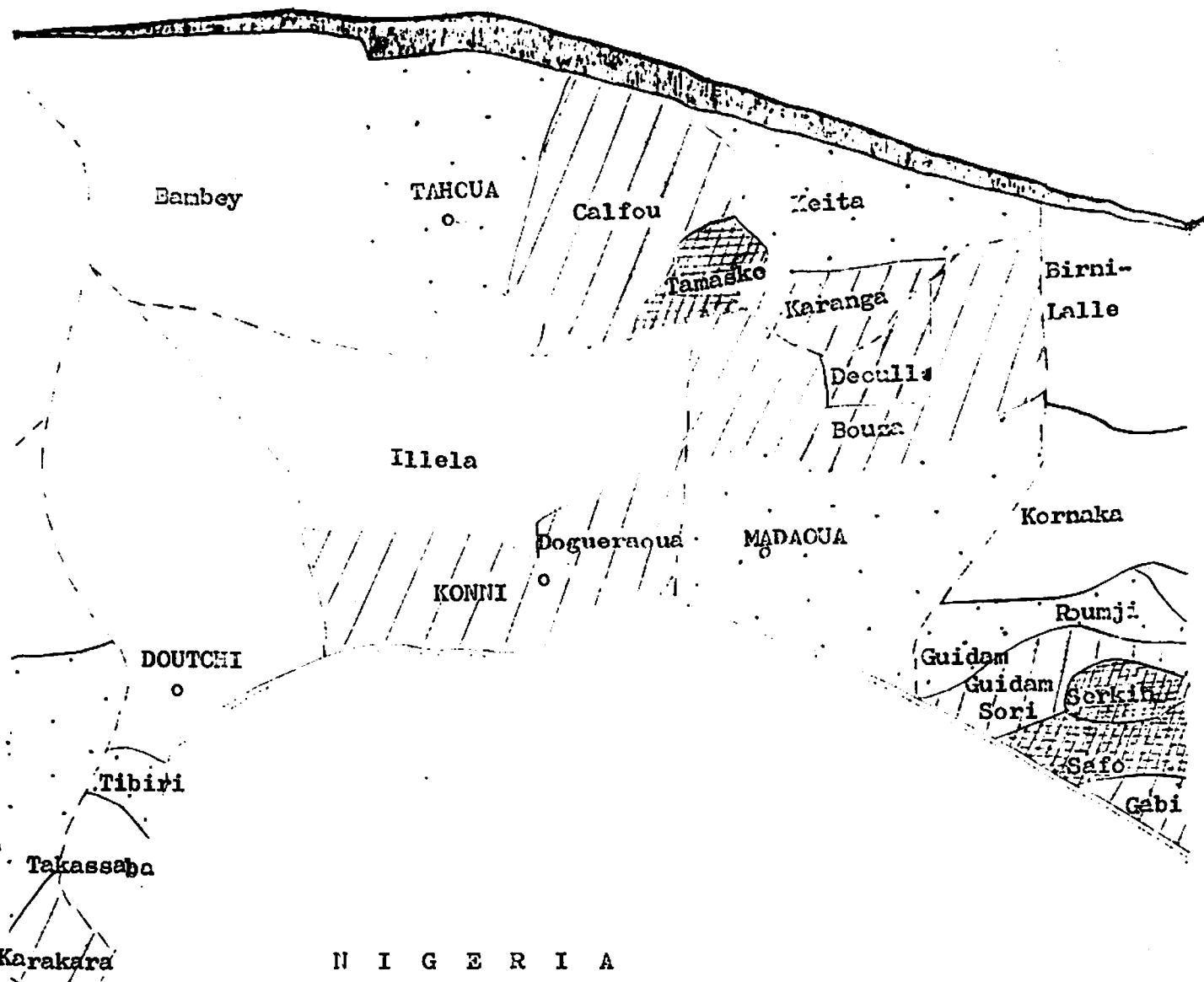
la P O P U L A T I O N
 par C A N T O N



LEGENDE :






	moins de 8 habitants au Km ²		
	de 8 à 15	"	"
	de 16 à 23	"	"
	de 24 à 31	"	"
	32 et +	"	"

la P O P U L A T I O N
 par C A N T O N



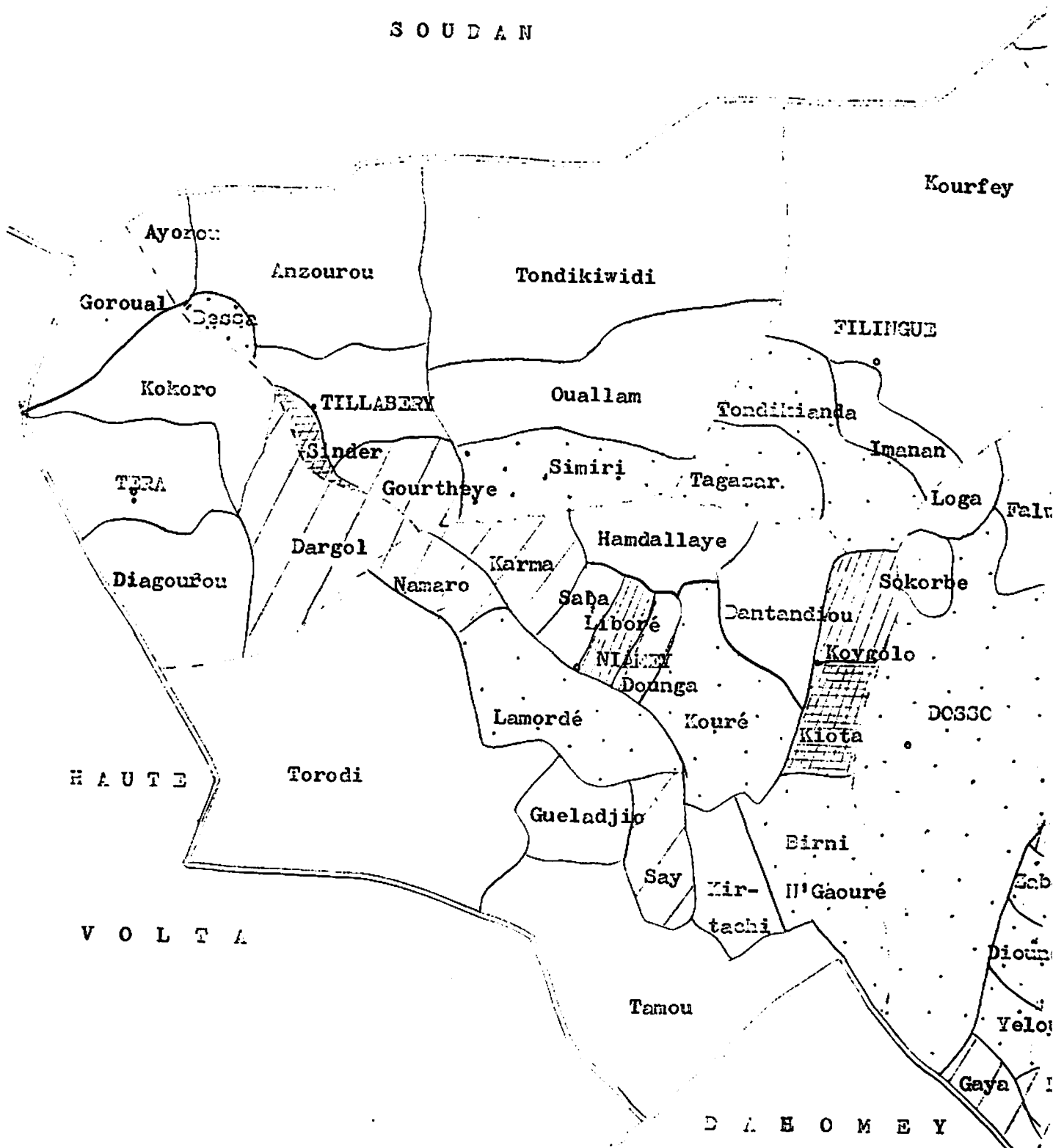
N I G E R I A

LEGENDE :

	moins de 8 habitants au Km2		
	de 8 à 15	"	"
	de 16 à 23	"	"
	de 24 à 31	"	"
	32 et +	"	"

D E N S I T E de
du N I G E R

S O U D A N



PRI CIPALES CARACTERISTIQUES DEMOGRAPHIQUES DES CERCLES

ET SUBDIVISIONS

Cercles et Subdivisions	Population			Surface en km ²	densité	Nbre de vil- lage et Tribus	Popula- tion moyenne des Vil.
	Totale	Groupes ethniqu Sédent.	% Séd.				
C. Agadez	50.815	5.827	11,4	657.000	0,07
S. Bilma	5.184	1.296	25,0	>>	>>	15	..
Poste Iférouane et In Gall.....	20.000	>>	>>	>>	>>	>>	>>
C. de Konni	157.220	136.107	86,5	12.000	13	305	540
C. de Dogondoutchi	122.188	113.598	92,9	20.000	6,1	227	538
C. de Dosso	178.220	165.939	93,1	15.800	11,2	688	250
S. de Gaya	55.881	49.063	87,7	>>	>>	293	255
C. de Filingué	115.703	81.467	70,4	25.000	4,6	328	355
C. de Gouré	125.657	77.114	61,3	110.000	1,1	473	140
S. de Mainé-Boro	57.239	33.322	58,2	>>	>>	408	106
C. de Madaoua	119.069	115.942	77,7	9.399	15,8	384	364
C. de Magaria	168.349	136.864	81,2	10.876	15,4	>>	189
C. de Maradi	202.730	181.115	89,3	22.100	9,1	1.048	173
S. de Maradi	142.484	134.188	94,1	>>	>>	530	267
S. de Dakoro	60.246	46.927	77,8	>>	>>	518	112
C. de N'Guigni	40.859	22.614	55,3	127.000	0,3	259	113
C. de Niamey	230.829	181.024	78,4	29.800	7,7	807	248
S. Niamey	93.242	73.809	79,1	>>	>>	282	370
S. Say	46.207	31.540	68,2	>>	>>	224	206
S. Boboye	61.350	45.645	74,4	>>	>>	301	204
Ville de Niamey	30.030	30.030	100
C. de Tahoua	233.962	129.219	55,2	128.000	1,8	462	472
S. Tahoua	168.005	128.743	76,6	>>	>>	360	472
S. Nomade	65.957	476	0,7	>>	>>	102	476
C. de Téra	135.558	90.376	66,6	15.000	9	221	694
C. de Tessaoua	215.435	185.298	86,0	13.200	16,3	725	274
C. de Tillabéry	170.971	150.126	87,8	26.746	6,3	361	470
S. Ouallan	84.567	83.517	98,7	>>	>>	223	379
C. de Zinder	258.646	213.437	82,5	45.124	5,7	1.044	224
S. Centrale	155.006	135.493	87,4	>>	>>	613	247
S. Tanout	88.749	63.053	71,0	>>	>>	431	188
Ville de Zinder	14.891	14.891	100
Total du NIGER...	2.556.211	1.986.067	77,6	1.267.045	2	>>	282