



CENTRE FRANÇAIS SUR LA POPULATION  
ET LE DÉVELOPPEMENT

**Données de base  
sur la population :**

**NIGER**

N. LOPEZ-ESCARTIN

**CEPED**

CENTRE FRANCAIS SUR LA POPULATION ET LE DEVELOPPEMENT

**Données de base sur la population :**

**NIGER**

N. LOPEZ-ESCARTIN

Ce travail a été réalisé avec le concours financier du  
Ministère français de la Coopération et du Développement

Paris, décembre 1992

## Glossaire

**Descendance finale** : nombre moyen d'enfants nés vivants d'une génération de femmes, à l'issue de sa période de procréation.

**Espérance de vie à la naissance** ou **vie moyenne** : durée moyenne de la vie d'individus soumis à une mortalité par âge donnée.

**Somme des naissances réduites** ou **indice synthétique de fécondité** : somme des taux de fécondité générale par âge durant une période.

**Taux brut de mortalité [TBM]** : rapport du nombre des décès d'une année dans une population à l'effectif moyen de cette population au cours de la période d'observation.

**Taux brut de natalité [TBN]** : rapport du nombre des naissances vivantes d'une année dans une population à l'effectif moyen de cette population au cours de la période d'observation.

**Taux d'accroissement naturel [TAN]** : rapport de l'excédent annuel des naissances sur les décès à l'effectif moyen de la population pendant la période d'observation.

**Taux de mortalité infantile** : rapport du nombre des décès d'enfants de moins d'un an d'une année dans une population à l'effectif des naissances vivantes au cours de cette année.

## Abréviations

**A** : donnée ajustée

**F** : Femmes

**ND** : non déclaré

**O** : donnée observée

**B.M.** : Banque Mondiale

**H** : Hommes

**N.U.** : Nations Unies

**PIB** : Produit intérieur brut

## NIGER

Pays continental, entouré au nord par la Lybie, à l'est par le Tchad, au sud par le Nigéria et le Bénin et à l'ouest par le Burkina Faso et le Mali, le Niger est un vaste territoire d'une superficie de 1.267.000 km<sup>2</sup> comprise entre les méridiens 0°06 et 16° de longitude est et les parallèles 11°37' et 23°33' de latitude nord.

Peuplé par 7.251.626 habitants (RGP/88), le Niger a vu l'effectif de sa population s'accroître de 3,3 % par an entre 1977 et 1988. Au recensement général de la population de 1977, la population était de 5.102.990 habitants.

### Données économiques

Malgré les conditions climatiques défavorables, l'activité dominante demeure l'agriculture. Cependant, alors que 10 % des sols seraient cultivables, l'ensemble des cultures n'occupe que 2,6 % du territoire, soit 3,3 millions d'hectares.

La recherche minière joue aussi un rôle dans l'économie du Niger ; elle s'est particulièrement développée pendant les dix dernières années qui ont suivi l'indépendance du pays. On trouve également quelques industries, mais de taille très modeste, se caractérisant par leur faible participation à l'activité productrice nationale (1,2 % du PIB en 1979).

### Données démographiques

Le Niger dispose désormais de plusieurs sources d'informations démographiques qui ont trait aux trente dernières années. Il s'agit des statistiques héritées de l'Administration coloniale des années 1920, de l'enquête démographique par sondage effectuée en 1959-1960, de l'enquête nationale sur la mortalité infantile et juvénile effectuée en 1985, de l'enquête sur l'utilisation des services de Santé menée en 1987, des deux recensements généraux de la population dont le premier date de 1977 et le second de 1988 ; et bientôt de l'enquête démographique et de santé dont la collecte s'est achevée en juin 1992.

Les trois plus anciennes opérations ont fait l'objet d'analyses et ont donné lieu à la publication des principaux résultats.

Par rapport à l'Etat Civil, on doit signaler que l'enregistrement des faits est encore médiocre : seulement 2 % des décès et 10 % des naissances sont effectivement enregistrés.

On doit également signaler qu'un vaste programme quinquennal (1991-1994) d'enquêtes de conjoncture et de structure auprès des ménages a été mis en place à la Direction de la Statistique et de Comptes Nationaux (DSCN), permettant ainsi de rattraper le retard dans le domaine de l'information statistique et démographique.

### *La mortalité*

Le niveau de mortalité au Niger a baissé entre 1960 et 1980 : en 1960, on estimait le taux de mortalité infantile à 240 ‰ contre 170 ‰ en 1980. Cette baisse est imputable aux efforts fournis dans le domaine de la santé et de l'hygiène. Cependant, la structure de la mortalité est très mal connue.

### *La fécondité*

Le niveau de la fécondité est resté élevé au Niger, malgré une petite baisse entre 1960 (nombre moyen d'enfants par femme : 7,3) et 1988 (nombre moyen d'enfants par femme : 7,1) ; le taux d'accroissement naturel reste supérieur à 3 ‰ en 1988.

### *Les migrations*

Les populations au Niger sont très mobiles. Les échanges interrégionaux sont très intenses et semblent avoir augmenté depuis 1977. Si le RGP/88 ne fait apparaître que 3,5 ‰ de non nés dans le département de résidence, c'est en partie parce qu'il ne prend pas en compte les migrants résidant dans leur lieu de naissance au moment du recensement. Les migrations internationales sont quant à elles très mal connues. Pour pallier ce manque de connaissances, une enquête spécifique sur les migrations et l'urbanisation est en voie d'être effectuée avant la fin de l'année 1992.

### *Politique de population*

Le Niger dispose d'une déclaration officielle de politique nationale de population. Le projet de cette déclaration a en effet été adopté le 20 février et le 10 juin 1992 respectivement par le gouvernement et le Haut Conseil de la République (HCR).

La politique nigérienne de population vise essentiellement à l'amélioration de la qualité et du niveau de vie de toutes les catégories sociales de la population, par la réalisation d'une meilleure adéquation entre les ressources humaines et les possibilités de développement du pays.

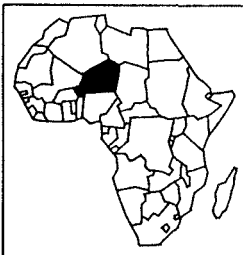
Un comité technique national sur la population pour la mise en oeuvre de la politique, coordonné par la Direction de la Population, est déjà mis en place et a déjà commencé ses travaux.

Idrissa alichina KOURGUENI & Issa Abdoul RAZAOU<sup>1</sup>

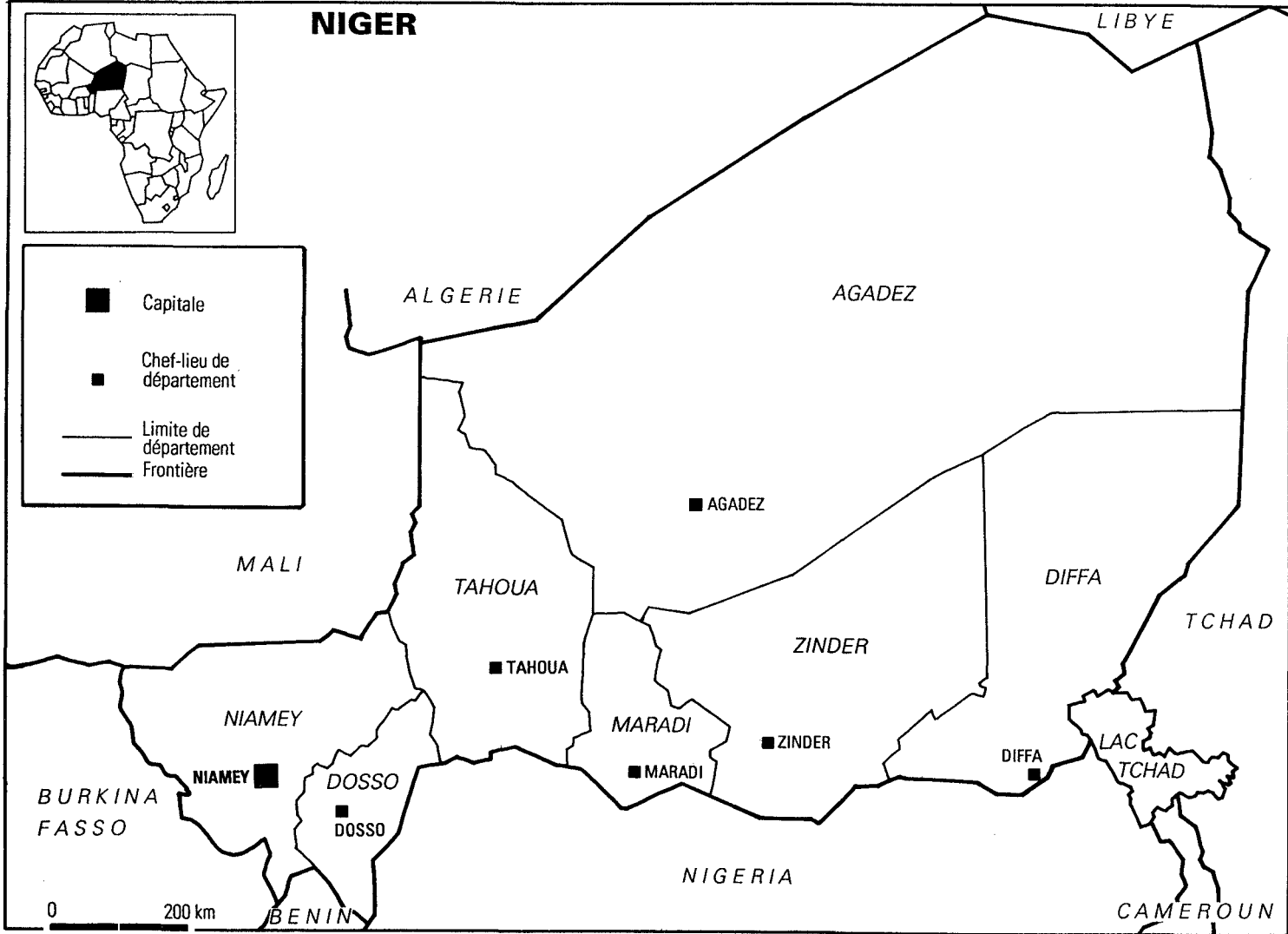
---

<sup>1</sup> Les points de vue exprimés sont ceux des auteurs et ne sont pas nécessairement ceux du Ministère de la Coopération et du Développement ni ceux du CEPED.

# NIGER



- Capitale
- Chef-lieu de département
- Limite de département
- Frontière



**PRINCIPAUX INDICATEURS DEMOGRAPHIQUES**

*****			
Indicateurs	Enquête (1) 1959-60	Recensement 1977	Recensement 1988
*****			
Effectif global de la population date de référence	2,876,000 7/10/59	5,102,990 20/11/77	7,251,626 27/5/88
Estimation Nations-Unies (milieu de l'année)	2,876,000	4,857,000	6,688,000
Taux brut de natalité (p. 1000)	52.0	54.4	51.8
Somme des naissances réduites	7.3		7.1
Descendance finale (45 ans)	5.8	6.4	(2) 6.4
Taux brut de mortalité (p. 1000)	27.0	22.4	20.0
Taux de mortalité infantile (p. 1000)	240.0	186.8	170.0
Espérance de vie à la naissance (ans)	57.0	41.3	47.2
Taux d'accroissement naturel (%)	2.5	3.2	3.2
% des non nés au lieu de résidence	H 10.0 F 14.8	32.1 31.7	
% d'étrangers résidant dans le pays		1.6	1.4
Age moyen au premier mariage (ans)	H F	21.1 15.6	23.6 16.3
% de célibataires à 45-49 ans	H F	1.4 1.3	0.04 0.03
Nombre moyen d'épouses par homme marié		1.3	1.3
Nombre moyen de mariages par femme		1.4	
Taux de scolarisation primaire (6-13 ans) %	H F	19.0 13.0	22.9 14.7
% d'illettrés chez les 15 ans et +	H F	98.9 99.7	83.1 94.7
% d'actifs chez les 15 ans et +	H F	97.2 92.8	91.2 21.2
Taille moyenne des ménages		4.1	6.4
Taille moyenne des concessions		6.6	

(1) Enquête démographique portant sur l'ensemble du territoire sauf la ville de Niamey (recensée en 1959), le cercle d'Agadès, la subdivision nomade de Tahoua et la partie nord des cercles de Maradi, Gouré, Zinder et N'Guigmi très peu peuplées. Niamey (30.000 hab.) et la zone hors d'enquête (234.000 hab estimés) sont comprises dans l'effectif global de population.

(2) à 45-49 ans.

## REPARTITION GEOGRAPHIQUE DE LA POPULATION - 1988 (1)

DEPARTEMENT	Effectif	Superficie km <sup>2</sup>	Densité hab/km <sup>2</sup>	Population rurale		Population urbaine(2)	
				Effectifs	%	Effectifs	%
Agadez	205,108	667,799	0.3	115,468	56.3	89,640	43.7
Diffa	186,792	156,906	1.2	156,487	83.8	30,305	16.2
Dosso	1,016,469	33,844	30.3	945,384	93.0	71,085	7.0
Maradi	1,385,170	41,796	33.2	1,216,231	87.8	168,939	12.2
Niamey	391,876	255	1145.8	0	0.0	391,876	100.0
Tahoua	1,305,417	113,371	11.3	1,185,797	90.8	119,620	9.2
Tillabéri	1,322,314	97,251	13.7	1,274,114	96.4	48,200	3.6
Zinder	1,406,943	155,778	9.0	1,230,471	87.5	176,472	12.5
Ensemble	7,220,089	1,267,000	5.7	6,123,952	84.8	1,096,137	15.2

(1) Ménages ordinaires seulement.

(2) Chefs-lieux de département, chefs-lieux d'arrondissement et Niamey.

## Principales villes :

(+ de 50.000 hab.)

Niamey	397.437
Agadez (3)	130.921
Zinder	120.160
Maradi	110.739
Tahoua	50.188

(3) Y compris Tchirozerine.



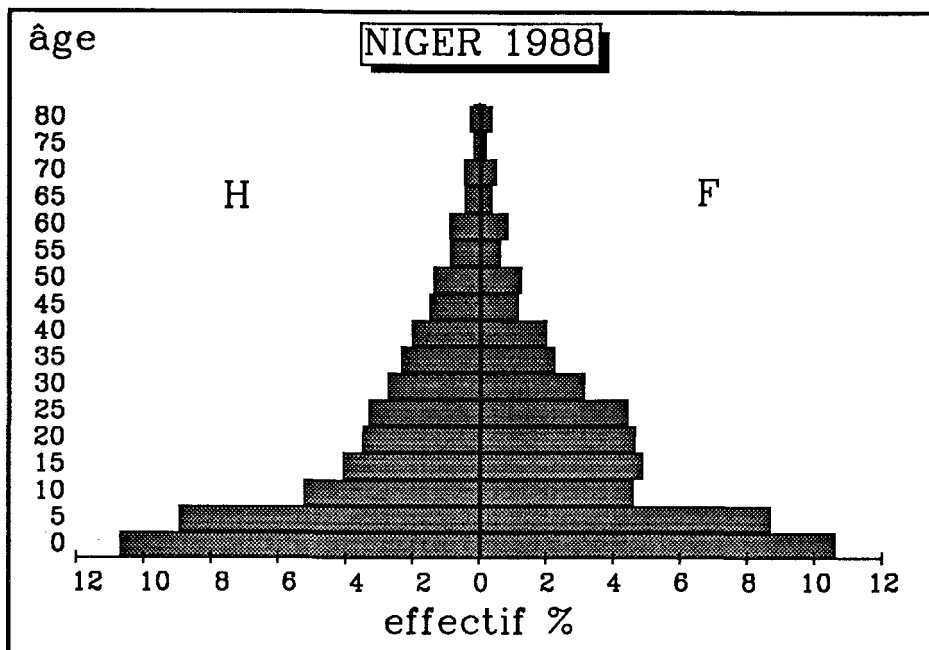
**REPARTITION PAR SEXE ET AGE %**

Année	1959-60			1977			1988		
	H	F	H+F	H	F	H+F	H	F	H+F
0 - 14	23.3	20.5	43.8	22.9	21.1	44.0	25.0	23.9	48.9
15 - 59	21.5	25.5	47.0	24.1	27.0	51.1	22.1	24.3	46.4
60 et +	4.9	4.3	9.2	2.6	2.3	4.9	2.5	2.2	4.7
Ensemble	49.7	50.3	100.0	49.6	50.4	100.0	49.6	50.4	100.0

**STRUCTURE PAR SEXE ET AGE - 1988 (1)**

Age	Effectifs absolus			Répartition en % de l'ensemble		Rapport de masculinité
	H	F	H+F	H	F	H/F*100
0 - 4	773,585	762,655	1,536,240	10.8	10.6	101
5 - 9	646,818	623,595	1,270,413	9.0	8.7	104
10 - 14	379,166	331,099	710,265	5.3	4.6	115
15 - 19	294,873	351,025	645,898	4.1	4.9	84
20 - 24	253,670	334,499	588,169	3.5	4.6	76
25 - 29	241,192	318,469	559,661	3.4	4.4	76
30 - 34	200,681	224,606	425,287	2.8	3.1	89
35 - 39	171,879	161,258	333,137	2.4	2.2	107
40 - 44	148,190	143,062	291,252	2.1	2.0	104
45 - 49	110,240	82,844	193,084	1.5	1.2	133
50 - 54	102,012	88,999	191,011	1.4	1.2	115
55 - 59	66,167	43,751	109,918	0.9	0.6	151
60 - 64	67,215	59,555	126,770	0.9	0.8	113
65 - 69	35,601	25,506	61,107	0.5	0.4	140
70 - 75	36,550	35,204	71,754	0.5	0.5	104
75 - 79	17,039	13,441	30,480	0.2	0.2	127
80 et +	24,827	25,734	50,561	0.3	0.4	96
Ensemble	3,569,705	3,625,302	7,195,007	49.6	50.4	98
ND	9,752	15,330	25,082			
Total	3,579,457	3,640,632	7,220,089			

(1) Ménages ordinaires seulement.



*Quelques indicateurs socio-économiques...*

PIB par tête en 1989 : 285 \$

Habitants par médecin en 1984 : 38.770

Habitants par lit d'hôpital en 1989 : 1.640

Part de la population active employée dans l'agriculture en 1980 (B.M.) : 91 %

*Quelques estimations...*

Population	<u>1990</u>	<u>2000</u>
N.U	7.731.000 hab.	9.104.000 hab.
RGP/88 <sup>1</sup>	7.739.000 hab.	10.707.000 hab.
<hr/>		
N.U.	<u>1985-90</u>	<u>1990-95</u>
TBN	51,7 p.1000	51,3 p.1000
TBM	20,4 p.1000	18,7 p.1000
TAN	3,1 %	3,3 %

<sup>1</sup> Recensement Général de la Population 1988.

### **Bibliographie**

**NIGER : MISSION DEMOGRAPHIQUE DU NIGER** - Etude Démographique du Niger. Résultats Définitifs. Paris, INSEE, Ministère de la Coopération, 2 volumes, 1962-1963, 81 et 81 p. + annexes.

**NIGER : MINISTERE DU PLAN** - Recensement Général de la Population 1977. Niamey, Bureau Central du Recensement, 3 volumes, 1985-1986.

**NIGER : MINISTERE DU PLAN ET DE LA PLANIFICATION REGIONALE** - 2ème Recensement Général de la Population 1988. Résultats Provisoires. Niamey, Bureau Central du Recensement, 1989, 12 p.

**NIGER : MINISTERE DE L'ECONOMIE ET DES FINANCES** - Recensement Général de la Population 1988. Rapport de synthèse, Bureau Central du Recensement, Niamey, Février 1992.

**NIGER : MINISTERE DE L'ECONOMIE ET DES FINANCES** - Recensement Général de la Population 1988. Analyse des données définitives, Bureau Central du Recensement, Niamey, Février 1992 (8 tomes concernant les principaux thèmes de population).

### **Pour en savoir plus...**

**DONAIN (P.), FRANCOIS (L.)** - Le Niger, Que Sais-je, PUF, Paris, 1984-1985.

**Bibliographie générale**

**BANQUE MONDIALE** - L'Afrique subsaharienne : de la crise à une croissance durable. Washington, 1989, 346 p.

**MINISTERE DE LA COOPERATION ET DU DEVELOPPEMENT** - 1989 Les Etats d'Afrique et de l'Océan Indien. Paris, 1991, 281 p.

**MINISTERE DE LA COOPERATION ET DU DEVELOPPEMENT** - Situation économique des Etats africains de l'Océan Indien et des caraïbes, 1987-1988. Paris, janvier 1989, 337 p.

**NATIONS-UNIES** - Annuaire démographique. Edition spéciale. Supplément rétrospectif. New-York, 1979.

**NATIONS-UNIES** - Annuaire démographique 1987. New-York, 1989, 1399 p.

**NATIONS-UNIES** - Annuaire démographique 1988 New-York, 1990, 1301 p.

**NATIONS-UNIES** - Annuaire démographique 1989. New-York, 1991, 926 p.

**NATIONS-UNIES** - World Population Prospects, 1990. New York, 1991, 605 p.

Composition : CEPED

Reproduit par INSTAPRINT S.A.  
1-2-3, levée de la Loire - LA RICHE  
B.P. 5927 - 37059 TOURS cedex  
Tél. : 47 38 16 04

Dépôt légal 4ème trimestre 1992

## DEJA PARUS :

- 1 CAMEROUN
- 2 MADAGASCAR
- 3 GABON
- 4 TOGO
- 5 TCHAD
- 6 BENIN
- 7 SENEGAL
- 8 CONGO
- 9 RWANDA
- 10 GUINEE EQUATORIALE
- 11 GAMBIE
- 12 DJIBOUTI
- 13 MALI
- 14 MAURITANIE
- 15 BURUNDI
- 16 CENTRAFRIQUE
- 17 COTE D'IVOIRE
- 18 ANGOLA
- 19 ZAIRE
- 20 GUINEE
- 21 BURKINA FASO
- 22 MAURICE
- 23 COMORES
- 24 NIGER

### CEPED

15, rue de l'École de Médecine  
75270 PARIS Cedex 06  
Tél. : (1) 46 33 99 41  
Télécopie : (1) 43 25 45 78

### Photo de couverture :

Écorce battue, art Mangbetu (Zaire oriental).  
Reproduit avec l'aimable autorisation  
du Musée Royal de l'Afrique Centrale  
(Trevuren, Belgique).

Maquette : Marie-Agnès Bray, ORSTOM